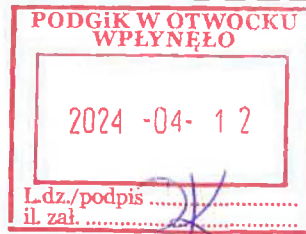


Geodeta uprawniony  
Jan Pyza  
Ostrybór 65  
08-470 Wilga  
GK.6640.1.1327.2024



Ostrybór dn.11.04.2024r.

## Drogi Wewnętrzne ( Drogi Powszechnego Korzystania)

-dz.584

### ZAWIADOMIENIE

**o czynnościach ustalenia przebiegu granic działek ewidencyjnych  
o wyznaczeniu punktów granicznych z ewidencji gruntów i budynków  
o wznowieniu znaków granicznych z ewidencji gruntów i budynków**  
art.39 ust. 5 ustawy z dnia 17 maja 1989 r. Prawo geodezyjne i kartograficzne  
(tekst jednolity Dz.U. z 2023 r. poz. 1752)

Działając na podstawie zlecenia właściciela działki **556** w **Piwoninie** zawiadamiam, że w dniu **06.05.2024r.** o godz. **14.00** nastąpi ustalenie przebiegu granic/wyznaczenie punktów/wznowienie znaków granicznych działki **556** położonej w obrębie **Piwonin** gmina **Sobienie Jeziory** z działkami sąsiednimi.

Spotkanie na gruncie w/w dnia na przedmiotowej działce nr 556.

W związku z powyższym zapraszam do wzięcia udziału w opisanych czynnościach.

**GEODETA UPRAWNIONY**  
*Jan Pyza*  
Ostrybór, 08-470 Wilga  
tel. 504-99417-10  
Sw MGPiB 9591

.....  
*podpis geodety*


#### **Pouczenie:**

Osoby biorące udział w czynnościach ustalenia granic powinny posiadać dokument tożsamości, a w przypadku występowania w charakterze przedstawiciela – pełnomocnictwo na piśmie.

W przypadku współwłasności, współużytkowania wieczystego, małżeńskiej wspólności ustawowej- uczestnikami postępowania są wszystkie strony.

Nieusprawiedliwione niewzięcie udziału w ww. czynnościach nie będzie stanowiło przeszkody do ich przeprowadzenia.

Geodeta uprawniony  
Jan Pyza  
Ostrybór 65  
08-470 Wilga  
GK.6640.1.1327.2024



Ostrybór dn.11.04.2024r.

Sz.P. Stanisława Maciąg

## ZAWIADOMIENIE

**o czynnościach ustalenia przebiegu granic działek ewidencyjnych  
o wyznaczeniu punktów granicznych z ewidencji gruntów i budynków  
o wznowieniu znaków granicznych z ewidencji gruntów i budynków**  
art.39 ust. 5 ustawy z dnia 17 maja 1989 r. Prawo geodezyjne i kartograficzne  
(tekst jednolity Dz.U. z 2023 r. poz. 1752)

Działając na podstawie zlecenia właściciela działki 556 w Piwoninie zawiadamiam, że w dniu **06.05.2024r.** o godz. **14.00** nastąpi ustalenie przebiegu granic/wyznaczenie punktów/wznowienie znaków granicznych działki 556 położonej w obrębie Piwonin gmina Sobienie Jeziory z działkami sąsiednimi.

Spotkanie na gruncie w/w dnia na przedmiotowej działce nr 556.

W związku z powyższym zapraszam do wzięcia udziału w opisanych czynnościach.

**GEODETA UPRAWNIONY**  
*Jan Pyza*  
Ostrybór, 08-470 Wilga  
tel. 504-99-07-10  
Św MGPIB 9591

.....  
*podpis geodety*


### **Pouczenie:**

Osoby biorące udział w czynnościach ustalenia granic powinny posiadać dokument tożsamości, a w przypadku występowania w charakterze przedstawiciela – pełnomocnictwo na piśmie.

W przypadku współwłasności, współużytkowania wieczystego, małżeńskiej wspólności ustawowej- uczestnikami postępowania są wszystkie strony.

Nieusprawiedliwione niewzięcie udziału w ww. czynnościach nie będzie stanowiło przeszkody do ich przeprowadzenia.

Geodeta uprawniony  
Jan Pyza  
Ostrybór 65  
08-470 Wilga  
GK.6640.1.1327.2024



Ostrybór dn.11.04.2024r.

Sz.P. Janina Kocjan

### ZAWIADOMIENIE

**o czynnościach ustalenia przebiegu granic działek ewidencyjnych  
o wyznaczeniu punktów granicznych z ewidencji gruntów i budynków  
o wznowieniu znaków granicznych z ewidencji gruntów i budynków**  
art.39 ust. 5 ustawy z dnia 17 maja 1989 r. Prawo geodezyjne i kartograficzne  
(tekst jednolity Dz.U. z 2023 r. poz. 1752)

Działając na podstawie zlecenia właściciela działki 556 w Piwoninie zawiadamiam, że w dniu **06.05.2024r.** o godz. **14.00** nastąpi ustalenie przebiegu granic/wyznaczenie punktów/wznowienie znaków granicznych działki 556 położonej w obrębie Piwonin gmina Sobienie Jeziory z działkami sąsiednimi.

Spotkanie na gruncie w/w dnia na przedmiotowej działce nr 556.

W związku z powyższym zapraszam do wzięcia udziału w opisanych czynnościach.

**GEODETA UPRAWNIONY**  
*Jan Pyza*  
Ostrybór, 08-470 Wilga  
tel. 504-99-47-10  
Sw MGPIB 9591

.....  
*podpis geodety*

#### **Pouczenie:**

Osoby biorące udział w czynnościach ustalenia granic powinny posiadać dokument tożsamości, a w przypadku występowania w charakterze przedstawiciela – pełnomocnictwo na piśmie.

W przypadku współwłasności, współużytkowania wieczystego, małżeńskiej wspólności ustawowej- uczestnikami postępowania są wszystkie strony.

Nieusprawiedliwione niewzięcie udziału w ww. czynnościach nie będzie stanowiło przeszkody do ich przeprowadzenia.