


Prywatne Przedsiębiorstwo Usług
Geodezyjno Kartograficznych
mgr inż. Sławomir Sikora
05-400 Otwock ul. Górna 16
Tel. 602-623-428

Kazimiera Urbaniak



ZAWIADOMIENIE

o czynnościach ustalenia przebiegu granic działek ewidencyjnych

Działając na podstawie zlecenie właściciela działki numer 359 obręb Syfczyn oraz zgłoszenia pracy geodezyjnej GK.III.6640.1. 937.2023 zawiadamiam zainteresowane strony, że w dniu **04.04.2023** r. o godz. **12⁰⁰** nastąpi ustalenie przebiegu granic działki ewidencyjnej oznaczonej w ewidencji gruntów i budynków jako działka ewidencyjna numer **359** , z działką ewidencyjną : **360/8, 1082, 358, 723, 724, 725, 726** Sufczyn.

Spotkanie; gminna droga asfaltowa – dz 1082 Sufczyn

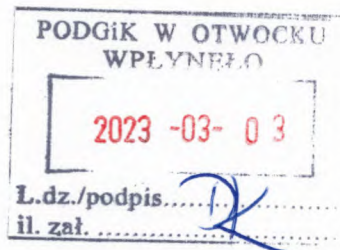
mgr inż. geodeta
Sławomir Sikora
uprawnienia nr 13474

.....
(podpis geodety)

Pouczenie:

Zgodnie z Rozporządzeniem Ministra Rozwoju Regionalnego i Budownictwa z dnia 29 marca 2001r. w sprawie ewidencji gruntów i budynków (Dz. U. Nr 381 poz. 454 z późn. zm.) konieczne jest posiadanie dokumentu umożliwiającego ustalenie tożsamości osoby deklarującej swój udział w tych czynnościach oraz posiadanie dokumentów dotyczących granic przedmiotowej nieruchomości. Jednocześnie informuję, że nieusprawiedliwione niestawiennictwo stron nie wstrzymuje czynności geodety i nie stanowi przeszkody do ich przeprowadzenia. Udział w wyżej wymienionych czynnościach leży w interesie zawiadomionej strony.

Prywatne Przedsiębiorstwo Usług
Geodezyjno Kartograficznych
mgr inż. Sławomir Sikora
05-400 Otwock ul. Górna 16
Tel. 602-623-428



Stanisław Strzeżysz
Gadka
05-340 Kołbiel

ZAWIADOMIENIE o czynnościach ustalenia przebiegu granic działek ewidencyjnych

Działając na podstawie zlecenie właściciela działki numer 359 **obręb Syfczyn** oraz zgłoszenia pracy geodezyjnej GK.III.6640.1. 937.2023 zawiadamiam zainteresowane strony, że w dniu **04.04.2023** r. o godz. **12⁰⁰** nastąpi ustalenie przebiegu granic działki ewidencyjnej oznaczonej w ewidencji gruntów i budynków jako działka ewidencyjna numer **359** , z działką ewidencyjną : **360/8, 1082, 358, 723, 724, 725, 726** Sufczyn.

Spotkanie; gminna droga asfaltowa – dz 1082 Sufczyn

mgr inż. geodeta
Sławomir Sikora
uprawnienia nr 13474

(podpis geodety)

Pouczenie:

Zgodnie z Rozporządzeniem Ministra Rozwoju Regionalnego i Budownictwa z dnia 29 marca 2001r. w sprawie ewidencji gruntów i budynków (Dz. U. Nr 381 poz. 454 z późn. zm.) konieczne jest posiadanie dokumentu umożliwiającego ustalenie tożsamości osoby deklarującej swój udział w tych czynnościach oraz posiadanie dokumentów dotyczących granic przedmiotowej nieruchomości. Jednocześnie informuję, że nieusprawiedliwione niestawiennictwo stron nie wstrzymuje czynności geodety i nie stanowi przeszkody do ich przeprowadzenia. Udział w wyżej wymienionych czynnościach leży w interesie zawiadomionej strony.

Prywatne Przedsiębiorstwo Usług
Geodezyjno Kartograficznych
mgr inż. Sławomir Sikora
05-400 Otwock ul. Górna 16
Tel. 602-623-428

Władysław Strzeżysz
Gadka

PODGiK W OTWOCKU 05-340 Koźbiel
WPLYNĘŁO

2023 -03- 03

L.dz./podpis.....
il. zał.....

ZAWIADOMIENIE o czynnościach ustalenia przebiegu granic działek ewidencyjnych

Działając na podstawie zlecenie właściciela działki numer 359 obręb Syfczyn oraz zgłoszenia pracy geodezyjnej GK.III.6640.1. 937.2023 zawiadamiam zainteresowane strony, że w dniu **04.04.2023** r. o godz. **12⁰⁰** nastąpi ustalenie przebiegu granic działki ewidencyjnej oznaczonej w ewidencji gruntów i budynków jako działka ewidencyjna numer **359** , z działką ewidencyjną : **360/8, 1082, 358, 723, 724, 725, 726** Sufczyn.

Spotkanie; gminna droga asfaltowa – dz 1082 Sufczyn

mgr inż. geodeta
Sławomir Sikora
uprawnienia nr 13474


.....
(podpis geodety)

Pouczenie:

Zgodnie z Rozporządzeniem Ministra Rozwoju Regionalnego i Budownictwa z dnia 29 marca 2001r. w sprawie ewidencji gruntów i budynków (Dz. U. Nr 381 poz. 454 z późn. zm.) konieczne jest posiadanie dokumentu umożliwiającego ustalenie tożsamości osoby deklarującej swój udział w tych czynnościach oraz posiadanie dokumentów dotyczących granic przedmiotowej nieruchomości. Jednocześnie informuję, że nieusprawiedliwione niestawiennictwo stron nie wstrzymuje czynności geodety i nie stanowi przeszkody do ich przeprowadzenia. Udział w wyżej wymienionych czynnościach leży w interesie zawiadomionej strony.

Prywatne Przedsiębiorstwo Usług
Geodezyjno Kartograficznych
mgr inż. Sławomir Sikora
05-400 Otwock ul. Górna 16
Tel. 602-623-428

Jadwiga - Maria Michalska
Gadka
05-340 Kołbiel



ZAWIADOMIENIE o czynnościach ustalenia przebiegu granic działek ewidencyjnych

Działając na podstawie zlecenie właściciela działki numer 359 **obręb Syfczyn** oraz zgłoszenia pracy geodezyjnej GK.III.6640.1. 937.2023 zawiadamiam zainteresowane strony, że w dniu **04.04.2023** r. o godz. **12⁰⁰** nastąpi ustalenie przebiegu granic działki ewidencyjnej oznaczonej w ewidencji gruntów i budynków jako działka ewidencyjna numer **359** , z działką ewidencyjną : **360/8, 1082, 358, 723, 724, 725, 726** Sufczyn.

Spotkanie; gminna droga asfaltowa – dz 1082 Sufczyn


mgr inż. geodeta
Sławomir Sikora
uprawnienia nr 13474

.....
(podpis geodety)

Pouczenie:

Zgodnie z Rozporządzeniem Ministra Rozwoju Regionalnego i Budownictwa z dnia 29 marca 2001r. w sprawie ewidencji gruntów i budynków (Dz. U. Nr 381 poz. 454 z późn. zm.) konieczne jest posiadanie dokumentu umożliwiającego ustalenie tożsamości osoby deklarującej swój udział w tych czynnościach oraz posiadanie dokumentów dotyczących granic przedmiotowej nieruchomości. Jednocześnie informuję, że nieusprawiedliwione niestawiennictwo stron nie wstrzymuje czynności geodety i nie stanowi przeszkody do ich przeprowadzenia. Udział w wyżej wymienionych czynnościach leży w interesie zawiadomionej strony.

Prywatne Przedsiębiorstwo Usług
Geodezyjno Kartograficznych
mgr inż. Sławomir Sikora
05-400 Otwock ul. Górna 16
Tel. 602-623-428



Józef Wilczek
Gadka
05-340 Kołbiel

ZAWIADOMIENIE o czynnościach ustalenia przebiegu granic działek ewidencyjnych

Działając na podstawie zlecenie właściciela działki numer 359 **obręb Syfczyn** oraz zgłoszenia pracy geodezyjnej GK.III.6640.1. 937.2023 zawiadamiam zainteresowane strony, że w dniu **04.04.2023** r. o godz. **12⁰⁰** nastąpi ustalenie przebiegu granic działki ewidencyjnej oznaczonej w ewidencji gruntów i budynków jako działka ewidencyjna numer **359** , z działką ewidencyjną : **360/8, 1082, 358, 723, 724, 725, 726** Sufczyn.

Spotkanie; gminna droga asfaltowa – dz 1082 Sufczyn

mgr inż. geodeta
Sławomir Sikora
uprawnienia nr 13474

.....
(podpis geodety)

Pouczenie:

Zgodnie z Rozporządzeniem Ministra Rozwoju Regionalnego i Budownictwa z dnia 29 marca 2001r. w sprawie ewidencji gruntów i budynków (Dz. U. Nr 381 poz. 454 z późn. zm.) konieczne jest posiadanie dokumentu umożliwiającego ustalenie tożsamości osoby deklarującej swój udział w tych czynnościach oraz posiadanie dokumentów dotyczących granic przedmiotowej nieruchomości. Jednocześnie informuję, że nieusprawiedliwione niestawiennictwo stron nie wstrzymuje czynności geodety i nie stanowi przeszkody do ich przeprowadzenia. Udział w wyżej wymienionych czynnościach leży w interesie zawiadomionej strony.