


GEODEZJA
Augustynowicz Sp. z o.o.
04-802 Warszawa, ul. Zbójnogórska 3
NIP: 9522214526, REGON: 388442591
KRS: 0000889181
tel.: 601-99-86-84



OGŁOSZENIE

Niniejszym zawiadamiam, że w dniu **15 marca 2023 r.** od godz.: **12.00** w **Ponurzyca** na drodze gminnej przed dz. ew. nr **842** nastąpi rozpoczęcie czynności ustalenia przebiegu granic działki ewidencyjnej nr: **842** obręb **Ponurzyca gm. Celestynów** z działkami ewidencyjnymi nr: **836, 840, 906, 905/2 i 841** obręb **Ponurzyca gm. Celestynów**.

Według posiadanych informacji właściciele dz. ew. nr: **842** obręb **Ponurzyca** nie żyją. Jedną osobą wśród znanych spadkobierców jest **Bogusława Małgorzata Sowa** zamieszkała w **Szymanowicach Małych** gmina **Sobienie Jeziory**, której dokładny adres nie jest znany.

W związku z powyższym, jako zainteresowanych, zapraszam do wzięcia udziału w opisanych czynnościach.

Zawiadomieni właściciele / władający / gruntami proszeni są o przybycie w oznaczonym terminie z wszelkimi dokumentami, jakie mogą być potrzebne przy ustalaniu przebiegu granic działek ewidencyjnych wraz z dokumentami tożsamości.

W imieniu osób nieobecnych mogą występować odpowiednio upoważnieni pełnomocnicy.

W przypadku współwłasności, współużytkowania wieczystego, małżeńskiej współwłasności ustawowej - uczestnikami czynności są wszystkie strony.

Zgodnie z art. 39 ust. 3 ustawy z dnia 17 maja 1989 r. - Prawo geodezyjne i kartograficzne / Dz. U. z 2020 r., poz. 2052 z późniejszymi zmianami / oraz zgodnie z § 32 rozporządzenia Ministra Rozwoju, Pracy i Technologii w sprawie ewidencji gruntów i budynków z dnia 27 lipca 2021 r. / Dz. U. z 2021 r. poz. 1390 / nieusprawiedliwione niestawiennictwo zawiadomionych podmiotów nie wstrzymuje czynności ustalenia przebiegu granic.


Andrzej Augustynowicz

Prezes Zarządu

Józefów, dn. 10.02.2023 r.

GEODEZJA
Augustynowicz Sp. z o.o.
04-802 Warszawa, ul. Zbójnogórska 3
NIP: 9522214526, REGON: 388442591
KRS: 0000889181
tel.: 601-99-86-84

Spadkobiercy
po
Józefie i Mariannie Bronisławie małżonkach Rosłonec
ostatnio zamieszkałych:
Ponurzyca 83
05-430 Celestynów



ZAWIADOMIENIE **o czynnościach ustalenia przebiegu granic działek ewidencyjnych**

Niniejszym zawiadamiam, że w dniu **15 marca 2023 r.** od godz.: **12.00** w **Ponurzyca na drodze gminnej przed dz. ew. nr 842** nastąpi rozpoczęcie czynności ustalenia przebiegu granic działki ewidencyjnej nr: **842 obręb Ponurzyca gm. Celestynów** z działkami ewidencyjnymi nr: **836, 840, 906, 905/2 i 841 obręb Ponurzyca gm. Celestynów.**

W związku z powyższym, jako zainteresowanych, zapraszam do wzięcia udziału w opisanych czynnościach.

Zawiadomieni właściciele / władający / gruntami proszeni są o przybycie w oznaczonym terminie z wszelkimi dokumentami, jakie mogą być potrzebne przy ustalaniu przebiegu granic działek ewidencyjnych wraz z dokumentami tożsamości.

W imieniu osób nieobecnych mogą występować odpowiednio upoważnieni pełnomocnicy.

W przypadku współwłasności, współużytkowania wieczystego, małżeńskiej współwłasności ustawowej - uczestnikami czynności są wszystkie strony.

Zgodnie z art. 39 ust. 3 ustawy z dnia 17 maja 1989 r. - Prawo geodezyjne i kartograficzne / Dz. U. z 2020 r., poz. 2052 z późniejszymi zmianami / oraz zgodnie z § 32 rozporządzenia Ministra Rozwoju, Pracy i Technologii w sprawie ewidencji gruntów i budynków z dnia 27 lipca 2021 r. / Dz. U. z 2021 r. poz. 1390 / nieusprawiedliwione niestawiennictwo zawiadomionych podmiotów nie wstrzymuje czynności ustalenia przebiegu granic.

GEODETA UPRAWNIONY

Andrzej Augustynowicz


Prezes Zarządu

mgr inż. Andrzej Augustynowicz

Nr upr. zaw. 19496

Józefów, dn. 10.02.2023 r.

GEODEZJA
Augustynowicz Sp. z o.o.
04-802 Warszawa, ul. Zbójnogórska 3
NIP: 9522214526, REGON: 388442591
KRS: 0000889181
tel.: 601-99-86-84



Sz. P.
Bogusława Małgorzata Sowa
Szymanowice Małe
08-443 Sobienie Jeziory

ZAWIADOMIENIE o czynnościach ustalenia przebiegu granic działek ewidencyjnych

Niniejszym zawiadamiam Panią, że w dniu **15 marca 2023 r.** od godz.: **12.00** w **Ponurzyca na drodze gminnej przed dz. ew. nr 842** nastąpi rozpoczęcie czynności ustalenia przebiegu granic działki ewidencyjnej nr: **842 obręb Ponurzyca gm. Celestynów** z działkami ewidencyjnymi nr: **836, 840, 906, 905/2 i 841 obręb Ponurzyca gm. Celestynów.**

W związku z powyższym, jako zainteresowanych, zapraszam do wzięcia udziału w opisanych czynnościach.

Zawiadomieni właściciele / władający / gruntami proszeni są o przybycie w oznaczonym terminie z wszelkimi dokumentami, jakie mogą być potrzebne przy ustalaniu przebiegu granic działek ewidencyjnych wraz z dokumentami tożsamości.

W imieniu osób nieobecnych mogą występować odpowiednio upoważnieni pełnomocnicy.

W przypadku współwłasności, współużytkowania wieczystego, małżeńskiej współwłasności ustawowej - uczestnikami czynności są wszystkie strony.

Zgodnie z art. 39 ust. 3 ustawy z dnia 17 maja 1989 r. - Prawo geodezyjne i kartograficzne / Dz. U. z 2020 r., poz. 2052 z późniejszymi zmianami / oraz zgodnie z § 32 rozporządzenia Ministra Rozwoju, Pracy i Technologii w sprawie ewidencji gruntów i budynków z dnia 27 lipca 2021 r. / Dz. U. z 2021 r. poz. 1390 / nieusprawiedliwione niestawiennictwo zawiadomionych podmiotów nie wstrzymuje czynności ustalenia przebiegu granic.

GEODETA UPRAWNIONY
Andrzej Augustynowicz

Andrzej Augustynowicz
Prezes Zarządu

mgr inż. Andrzej Augustynowicz
Nr upr. zaw. 19496