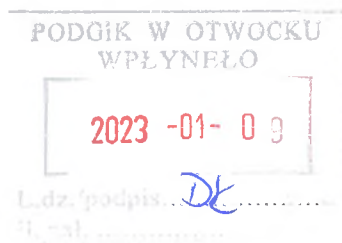


Jaźwiny dn.: 04.01.2023r.

Nr.zaw: 12BIP



ZAWIADOMIENIE

o czynnościach podjętych w celu ustalenia przebiegu granic działek ewidencyjnych

Na podstawie § 32.1 rozporządzenia Ministra Rozwoju, Pracy i Technologii w sprawie ewidencji gruntów i budynków (Dz.U. 2021.139 z 30.07.2021r.) i na podstawie zgłoszenia pracy geodezyjnej o identyfikatorze GK.III.6640.1.4793.2022 zawiadamiam , że w dniu **01.02.2023r.** od godziny **11:00** będą przeprowadzane czynności ustalenia przebiegu granic działki ewidencyjnej oznaczonej numerem 377 położonej w obrębie Warszówka, gmina Sobienie-Jeziory z działką sąsiednią nr 376, 378/1, 378/2, 467, 772/4

W interesie właścicieli/samoistnych posiadaczy ww. działek leży udział w czynnościach ustalenia granic.

Prosimy o stawienie się pod adresem **Warszówka 22** gmina Sobienie-Jeziory o godzinie rozpoczęcia czynności.

Pouczenie

Zgodnie z § 32 ust. 2 rozporządzenia w sprawie ewidencji gruntów i budynków (Dz.U. z 2021 r. poz. 139)

- 1) Udział w tych czynnościach leży w interesie podmiotów zawiadomionych.
 - 2) W celu umożliwienia ustalenia tożsamości osoby deklarującej swój udział w czynnościach ustalenia granic osoba ta powinna posiadać dokument umożliwiający jej identyfikację. Osoba reprezentująca osobę zawiadomioną powinna dodatkowo posiadać pisemne pełnomocnictwo.
 - 3) Zawiadomiona osoba proszona jest o przybycie w wyznaczonym terminie z wszelkimi dokumentami, jakie mogą być potrzebne przy określeniu granic ich gruntu (np. mapy, wyrysy, Akty Własności Ziemi).
 - 5) Nieusprawiedliwione niestawiennictwo stron nie będzie stanowić przeszkody do przeprowadzenia czynności granicznych (art. 32 ust. 3 ustawy Prawo Geodezyjne i Kartograficzne - Dz. U. 1989 Nr 30, poz.163)
 - 6) W razie usprawiedliwionego niestawiennictwa strony, geodeta wstrzymuje czynności do czasu ustania przeszkody lub wyznaczenia pełnomocnika – nie dłużej jednak niż na okres jednego miesiąca (art. 32 ust. 4 ustawy Prawo Geodezyjne i Kartograficzne - Dz. U. 1989 Nr 30, poz.163)
- Zawiadomieni właściciele proszeni są o wcześniejsze odszukanie wszystkich oznakowanych punktów załamania granic działki w terenie celem okazania geodecie. Okazane znaki graniczne zostaną pomierzone.


GLOBIK Daniel Kiliszek

Jaźwiny 35C 08-440 Piława

MP 716-244-60-89 REGON 060038013

602-552-522 geodezjaGLOBIK@gmail.com

Nazwa/ Imię i nazwisko wykonawcy prac geodezyjnych

Dokument elektroniczny

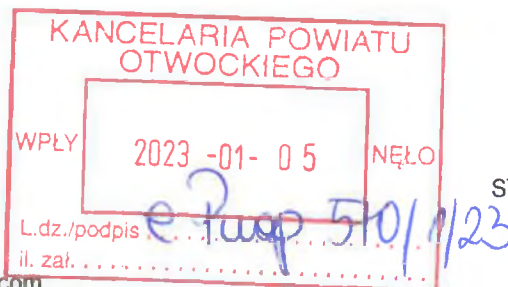
J.P. Kier...
 9.01.23

Miejsce i data sporządzenia dokumentu

2023-01-05

Dane nadawcy

DANIEL KILISZEK
 PESEL: 80090913475
 Telefon: +48602552522
 Email: geodezjaGLOBIK@gmail.com



P. A. JEJER
 09.01.23
[Signature]

Dane adresata

STAROSTWO POWIATOWE W OTWOCKU
 05-400 OTWOCK
 OTWOCK
 UL. GÓRNA 13
 Województwo: MAZOWIECKIE
 Powiat: otwocki
 Gmina: Otwock (gmina miejska)

WNIOSEK

o zamieszczenie na stronach internetowych BIP oraz na tablicy ogłoszeń Zawiadomień o czynnościach ustalenia granic

Na podstawie § 32.7 rozporządzenia Ministra Rozwoju, Pracy i Technologii w sprawie ewidencji gruntów i budynków (Dz.U. 2021.139 z 30.07.2021r.) w związku ze zgłoszeniem pracy geodezyjnej GK.III.6640.1.4793.2022

wnoszę o

zamieszczenie na stronach internetowych Biuletynu Informacji Publicznej oraz na tablicy ogłoszeń, przez okres co najmniej 7 dni, Zawiadomienia o czynnościach podjętych w celu ustalenia przebiegu granic działek ewidencyjnych, o którym mowa w § 32 ust.1-2 ww. rozporządzenia.

Uzasadnienie

O czynnościach podjętych w celu ustalenia przebiegu granic działek wykonawca prac geodezyjnych, zawiadamia właścicieli, użytkowników wieczystych, jednostki organizacyjne sprawujące zarząd albo trwałe zarząd, państwowe jednostki prawne, organy administracji państwowej, użytkowników gruntów państwowych oraz samoistnych posiadaczy. W przypadku, gdy powyższe osoby nie są znane lub nie jest znane ich miejsce zamieszkania, na wniosek wykonawcy, starosta zamieszcza Zawiadomienia o czynnościach podjętych w celu ustalenia przebiegu granic działek ewidencyjnych, na stronach internetowych Biuletynu Informacji Publicznej oraz na tablicy ogłoszeń starostwa powiatowego przez okres co najmniej 7 dni, z tym że ostatni dzień tego okresu powinien nastąpić nie później niż 8 dni przed wyznaczonym terminem rozpoczęcia czynności podjętych w celu ustalenia przebiegu granic działek ewidencyjnych.

SPOSÓB ODBIORU ZAWIADOMIEŃ

zawierających poświadczoną informację o dacie publikacji na stronie BIP oraz wywieszenia na tablicy ogłoszeń (zaznacz właściwe):

x E-MAIL geodezjaGLOBIK@gmail.com

OŚWIADCZENIE O WYRAŻENIU ZGODY NA PRZETWARZANIE DANYCH OSOBOWYCH

Na podstawie z art. 6 ust. 1 lit. a Rozporządzenia Parlamentu Europejskiego i Rady (UE) 2016/679 z dnia 27 kwietnia 2016 r. w sprawie ochrony osób fizycznych w związku z przetwarzaniem danych osobowych i w sprawie swobodnego przepływu tych danych oraz uchylecia dyrektywy 95/46/WE (ogólne rozporządzenie o ochronie danych osobowych) wyraża

Załączniki: