



Prywatne Przedsiębiorstwo Usług
Geodezyjno Kartograficznych
„GEA „ Sławomir Sikora
05-400 Otwock ul. Górna 16
Tel. 602-623-428



Starosta Powiatu Otwockiego
Ul. Górna 13
05-400 Otwock

Zwracam się z prośbą o wywieszenie na tablicy ogłoszeń zawiadomienia o czynności ustalenia przebiegu granic działki ewidencyjnej numer 218/1, obręb Wola Ducka z działką numer 203 obręb Wola Ducka gmina Wiązowna dnia 02-08-2022 r. godz. 12.00.



**mgr inż. geodeta
Sławomir Sikora
uprawnienia nr. 13474**

Prywatne Przedsiębiorstwo Usług


Geodezyjno Kartograficznych

mgr inż. Sławomir Sikora

05-400 Otwock ul. Górna 16

Tel. 602-623-428

Marianna Dąbrowska



ZAWIADOMIENIE

o czynnościach ustalenia przebiegu granic działek ewidencyjnych

Działając na podstawie zlecenie właściciela działki numer **218/10 obręb Wola Ducka** oraz zgłoszenia pracy geodezyjnej GK.III.6640.1. 2416.2022 zawiadamiam zainteresowane strony, że w dniu **02.08.2022** r. o godz. **12⁰⁰** nastąpi ustalenie przebiegu granic działki ewidencyjnej oznaczonej w ewidencji gruntów i budynków jako działka ewidencyjna numer **218/10** z działką ewidencyjną: **203** Obręb Wola Ducka.

Spotkanie na działce nr 218/10.

mgr inż. geodeta
Sławomir Sikora

.....*uprawnienia nr. 1347*.....


(podpis geodety)

Pouczenie:

Zgodnie z Rozporządzeniem Ministra Rozwoju Regionalnego i Budownictwa z dnia 29 marca 2001r. w sprawie ewidencji gruntów i budynków (Dz. U. Nr 381 poz. 454 z późn. zm.) konieczne jest posiadanie dokumentu umożliwiającego ustalenie tożsamości osoby deklarującej swój udział w tych czynnościach oraz posiadanie dokumentów dotyczących granic przedmiotowej nieruchomości. Jednocześnie informuję, że nieusprawiedliwione niestawiennictwo stron nie wstrzymuje czynności geodety i nie stanowi przeszkody do ich przeprowadzenia. Udział w wyżej wymienionych czynnościach leży w interesie zawiadomionej strony.

Prywatne Przedsiębiorstwo Usług
Geodezyjno Kartograficznych
mgr inż. Sławomir Sikora
05-400 Otwock ul. Górna 16
Tel. 602-623-428

Aleksandra Kąkol



ZAWIADOMIENIE o czynnościach ustalenia przebiegu granic działek ewidencyjnych

Działając na podstawie zlecenie właściciela działki numer **218/10 obręb Wola Ducka** oraz zgłoszenia pracy geodezyjnej GK.III.6640.1. 2416.2022 zawiadamiam zainteresowane strony, że w dniu **02.08.2022** r. o godz. **12⁰⁰** nastąpi ustalenie przebiegu granic działki ewidencyjnej oznaczonej w ewidencji gruntów i budynków jako działka ewidencyjna numer **218/10** z działką ewidencyjną: **203** Obręb Wola Ducka.

Spotkanie na działce nr 218/10.

mgr inż. geodeta
Sławomir Sikora

.....
uprawnienia nr. 13474

(podpis geodety)

Pouczenie:

Zgodnie z Rozporządzeniem Ministra Rozwoju Regionalnego i Budownictwa z dnia 29 marca 2001r. w sprawie ewidencji gruntów i budynków (Dz. U. Nr 381 poz. 454 z późn. zm.) konieczne jest posiadanie dokumentu umożliwiającego ustalenie tożsamości osoby deklarującej swój udział w tych czynnościach oraz posiadanie dokumentów dotyczących granic przedmiotowej nieruchomości. Jednocześnie informuję, że nieusprawiedliwione niestawiennictwo stron nie wstrzymuje czynności geodety i nie stanowi przeszkody do ich przeprowadzenia. Udział w wyżej wymienionych czynnościach leży w interesie zawiadomionej strony.