


SPÓŁKA WODNA OSTRÓW
Ostrów 15, 05-430 CELESTYNÓW
NIP 5322046803 Regon 146929406



Załącznik nr 1 do Uchwały nr 259/XXXV/18
Rady Powiatu w Otwocku z dnia 26 kwietnia 2018 r.

o przyznanie w 2022 roku dotacji celowej dla spółek wodnych z budżetu Powiatu Otwockiego

1. Dane wnioskodawcy:

- 1) nazwa spółki wodnej **Spółka Wodna Ostrów**
- 2) adres **Ostrów 15 05-430 Celestynów**
- 3) data wpisu i numer w katastrze wodnym **21.10.2013 r., pod poz.547**
- 4) nazwa banku i numer rachunku bankowego **PKOBP**
44 1020 1127 0000 1102 0227 7887
- 5) osoby uprawnione do składania oświadczeń woli w imieniu spółki wodnej /zgodnie ze statutem/:
 - a) **E d w a r d B a r a n**
 - b) **K a t a r z y n a J a ł o c h a**

2. Działalność spółki wodnej:

- 1) powierzchnia gruntów objęta działalnością spółki wodnej**312**..... ha
- 2) długość rowów objęta działalnością spółki wodnej**5,4**..... km
- 3) wysokość obowiązującej składki (zł/członka, zł/ha, itp)**100,00zł/członka**
- 4) ściągalność składek członkowskich za rok ubiegły, wg. stanu na dzień 31 grudnia 2020 roku - **97%**

3. Opis planowanego przedsięwzięcia (zakres rzeczowy, miejsce realizacji, planowany termin realizacji zadania, sprecyzowanie przedsięwzięcia):

Mechaniczne, podwójne koszenie skarp łąw i dna rowów nr:

- 44 dł, 786,4 m – działki od nr 13/ 1 do nr 145/3
- 45 dł, 1000 m – działki od nr 2/3 do nr 204
- 46 dł. 235 m – działki od nr 246/1 do nr 234
- 46A 330,4 plus 289,6 m – działki od nr 234 do nr 271/1
- 48 dł. 513,3 m – działki od nr 201 do nr176
- 48A dł, 253,1 m – działki od nr 198/4 do nr 200
- o łącznej długości metrów 3407,8m.

Czyszczenie i odmulanie dna rowów nr:

- 44 dł, 786,4 m – działki od nr 13/ 1 do nr 145/3
- 45 dł, 1000 m – działki od nr 2/3 do nr 204
- o łącznej długości metrów 1 786,40 m.

Odmulanie wybranych odcinków, które tego wymagają w zależności od posiadanych środków finansowych na rowach:

- 46 dł. 235 m – działki od nr 246/1 do nr 234
- 46A 330,4 plus 289,6 m – działki od nr 234 do nr 271/1
- 48 dł. 513,3 m – działki od nr 201 do nr176
- 48A dł, 253,1 m – działki od nr 198/4 do nr 200
- o łącznej długości metrów 1 621,40 m.

Budowa jednego nowego przepustu na rowie nr 45 oraz modernizacja jednego istniejącego przepustu na rowie nr 48

Miejsce realizacji prac Spółka Wodna Ostrów na terenie miejscowości Ostrów.

Planowane rozpoczęcie prac Czerwiec 2022 r. zakończenie Październik 2022 r.

4. Kalkulacja przewidywanych kosztów realizacji zadania wraz ze wskazaniem źródeł finansowania zadania

1) Całkowity koszt planowanego przedsięwzięcia: **36.000,00 brutto zł**

2) Zestawienie robót i kalkulacja przewidywanych kosztów realizacji zadania (zestawienie powinno zostać sporządzone w oparciu o kosztorys inwestorski /ofertę wykonawcy /umowę z wykonawcą, zawierające zakres wykonywanych prac i koszt ich wykonania):

Lp	Zakres rzeczowy (np. wycinka drzew i krzewów, wycinka porostów, profilowanie skarp, odmulanie, plantowanie urobku, wywóz urobku, wykonywanie rowów, oczyszczanie i wymiana drenowania, itp.)	Wartość planowanych wydatków [zł]
1	Mechaniczne koszenie skarp, dna i ław rowów nr 44,45,46,46A,48,48A o łącznej długości 3 407,8 metrów A) pierwsze koszenie rowów 44 -786,4 m, 45 – 1000,0 m, 46 – 235,0 m, 46A – 330,4 m + 289,6 m, 48 – 513,3 m, 48A – 253,1 łącznie 3 407,8 m B) drugie koszenie rowów 44 -786,4 m, 45 – 1000,0 m, 46 – 235,0 m, 46A – 330,4 m + 289,6 m, 48 – 513,3 m, 48A – 253,1 łącznie 3 407,8 m	20.000 brutto
2	Czyszczenie i odmulanie dna rowów nr 44 – 786,4 m oraz 45 – 1000,0 m o łącznej długości 1 786,4 metrów	6.500,00 brutto
3.	Odmulanie wybranych odcinków, które tego wymagają w zależności od posiadanych środków finansowych na rowach: 46 dł. 235 m – działki od nr 246/1 do nr 234 46A 330,4 plus 289,6 m – działki od nr 234 do nr 271/1 48 dł. 513,3 m – działki od nr 201 do nr176 48A dł, 253,1 m – działki od nr 198/4 do nr 200 - o łącznej długości metrów 1 621,40 m.	1.500,00 brutto
4.	Budowa jednego nowego przepustu oraz modernizacja jednego istniejącego przepustu	8.000,00 brutto
5.	RAZEM	36.000,00 brutto

3) Źródła finansowania przedsięwzięcia oraz udział w łącznej wartości zadania poszczególnych środków:

- a) wnioskowana kwota dotacji z budżetu Powiatu Otwockiego8.000,00.... zł =22,22 %
- b) środki spółki pochodzące ze zgromadzonych składek i in. świadczeń ...4.500,00.. zł = 12,50 %
- c) inne środki ...18.000,00... zł = 50,00.... %, pochodzące z Gmina Celestynów.
- d) inne środki5.500,00.... zł = 15,28.... %, pochodzące z MUW Warszawa.
- e) inne środki0..... zł = ...0..... %, pochodzące z

5. Wysokość wnioskowanej kwoty dotacji pochodzącej z budżetu Powiatu Otwockiego: ...8.000,00.....zł /słownie: osiem tysięcy złotych...../

Ostrów, 10.09.2021 r.
(miejscowość, data)

PRZEWODNICZĄCY

Edward Baran
Edward Baran

Krzysztof Jędrzejewski

.....
(podpis uprawnionego/-nych do składania
oświadczenia woli w imieniu spółki wodnej)

Załączniki:

1. Oświadczenie, że spółka wodna nie działa w celu osiągnięcia zysku (w przypadku braku ubiegania się o dotację na prowadzoną działalność, umożliwiającą osiągnięcie zysku netto).
2. Mapa pogłądowa z oznaczeniem miejsca realizacji planowanego zadania inwestycyjnego.

SPÓŁKA WODNA OSTRÓW
Ostrów 15, 05-430 CELESTYNÓW
NIP 5322046803 Regon 146929406

Załącznik nr 1 do wniosku
o przyznanie w 2022 roku
dotacji celowej dla spółek
wodnych z budżetu Powiatu
Otwockiego

OŚWIADCZENIE

Oświadczamy, że Spółka Wodna Ostrów, z siedzibą w Ostrów 15, 05-430 Celestynów, wpisana do katastru wodnego w dniu **21.10.2013 r.**, pod **poz.547** nie działa w celu osiągnięcia zysku.

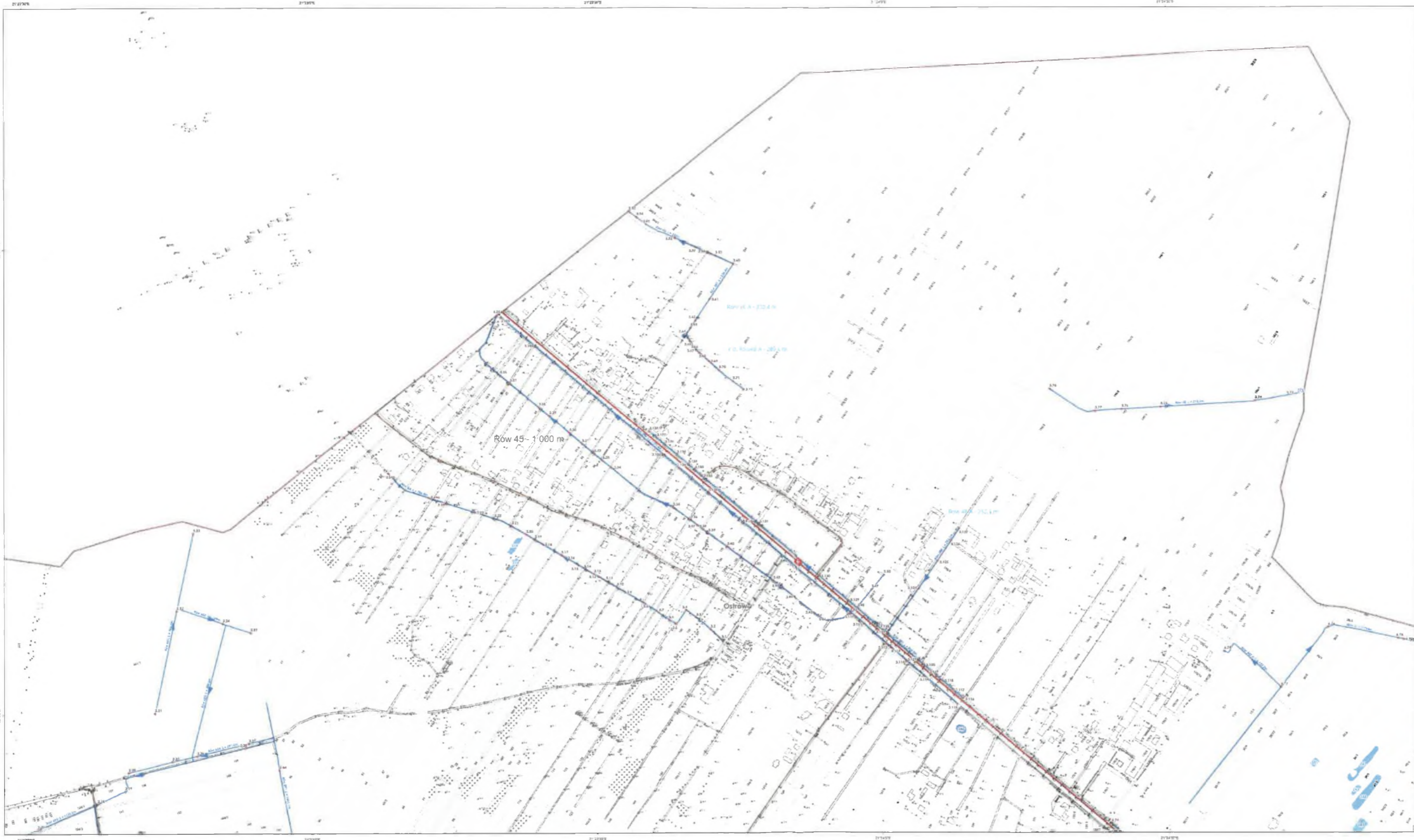
Ostrów, 10.09.2021 r.


PRZEWODNICZĄCY

E. Baran
Edward Baran

Katarzyna Jędrzej

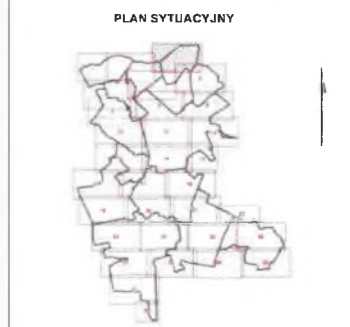
.....
(podpis uprawnionego/-nych do składania
oświadczenia woli w imieniu spółki wodnej)




 Urząd Gminy w Celestynowie
 ul. Regucka 3
 05-430 Celestynów

**MAPA EWIDENCJI
MELIORACJI I URZĄDZEŃ WODNYCH**

1 : 2 000
 1 cm = 20 m
 Układ współrzędnych PL - 2000, sfera WGS



OBJAŚNIENIE ZNAKÓW

	Rów 45 - 1000 m
	Rów 46 - 250 m
	Rów 47 - 250 m
	Rów 48 - 250 m
	Rów 49 - 250 m
	Rów 50 - 250 m
	Rów 51 - 250 m
	Rów 52 - 250 m
	Rów 53 - 250 m
	Rów 54 - 250 m
	Rów 55 - 250 m
	Rów 56 - 250 m
	Rów 57 - 250 m
	Rów 58 - 250 m
	Rów 59 - 250 m
	Rów 60 - 250 m
	Rów 61 - 250 m
	Rów 62 - 250 m
	Rów 63 - 250 m
	Rów 64 - 250 m
	Rów 65 - 250 m
	Rów 66 - 250 m
	Rów 67 - 250 m
	Rów 68 - 250 m
	Rów 69 - 250 m
	Rów 70 - 250 m
	Rów 71 - 250 m
	Rów 72 - 250 m
	Rów 73 - 250 m
	Rów 74 - 250 m
	Rów 75 - 250 m
	Rów 76 - 250 m
	Rów 77 - 250 m
	Rów 78 - 250 m
	Rów 79 - 250 m
	Rów 80 - 250 m
	Rów 81 - 250 m
	Rów 82 - 250 m
	Rów 83 - 250 m
	Rów 84 - 250 m
	Rów 85 - 250 m
	Rów 86 - 250 m
	Rów 87 - 250 m
	Rów 88 - 250 m
	Rów 89 - 250 m
	Rów 90 - 250 m
	Rów 91 - 250 m
	Rów 92 - 250 m
	Rów 93 - 250 m
	Rów 94 - 250 m
	Rów 95 - 250 m
	Rów 96 - 250 m
	Rów 97 - 250 m
	Rów 98 - 250 m
	Rów 99 - 250 m
	Rów 100 - 250 m

Instytut		Data: 13.02.2017	
Instytut Geograficzny i Kartograficzny		Lp. 1/2017	
ul. Rakowiecka 17, 00-975 Warszawa		Skala: 1:2000	
Wydział Geodezji i Kartografii		Lp. 1/2017	
ul. Rakowiecka 17, 00-975 Warszawa		Skala: 1:2000	
Wydział Geodezji i Kartografii		Lp. 1/2017	
ul. Rakowiecka 17, 00-975 Warszawa		Skala: 1:2000	
Wydział Geodezji i Kartografii		Lp. 1/2017	
ul. Rakowiecka 17, 00-975 Warszawa		Skala: 1:2000	
Wydział Geodezji i Kartografii		Lp. 1/2017	
ul. Rakowiecka 17, 00-975 Warszawa		Skala: 1:2000	

SPÓŁKA WODNA OSTRÓW
 Ostrów 15, 05-430 CELESTYNÓW
 NIP 53220-6803 Regon 145623406

PRZEWODNICZĄCY
Edward Baran
Edward Baran

Katarzyna Jędrzej