

70rebów, 09.05. 2022 v

**GEODEZJA**  
**Augustynowicz Sp. z o.o.**  
04-802 Warszawa, ul. Zbójnogórska 3  
NIP: 9522214526, REGON: 388442591  
KRS: 0000889181  
tel.: 601-99-86-84

PODGIK W OTWOCKU  
WPLYNEŁO

2022 -05- 0 9

L.dz./podpis.....DK.....  
il. zał. ....

PODGIK W OTWOCKU  
WPLYNEŁO

2022 -05- 0 9

L.dz./podpis.....DK.....  
il. zał. ....

## OGŁOSZENIE

Niniejszym zawiadamiam Pana, że w dniu **14 czerwca 2022 r.** od godz.: **12.00** w **Glupiance na drodze gminnej przed dz. ew. nr 177/2 ( strona północna )** nastąpi rozpoczęcie czynności ustalenia przebiegu granic działki ewidencyjnej nr: **177/2 obręb Glupianka gm. Kołbiel** z działkami ewidencyjnymi nr: **177/1, 178, 235 i 242 obręb Glupianka gmina Kołbiel.**

Dla dz. ew. nr 177/1 w ewidencji gruntów jako podmiot ewidencyjny wpisano: małżeństwo: **Piotr Świątkowki ( Jan, Franciszek ) Podgórzno; 05-340** i **Marianna Świątkowska ( Jan, Józefa ) Podgórzno; 05-340** bez podania dokładnego adresu.

W związku z powyższym, jako zainteresowanych, zapraszam do wzięcia udziału w opisanych czynnościach.

Zawiadomieni właściciele / władający / gruntami proszeni są o przybycie w oznaczonym terminie z wszelkimi dokumentami, jakie mogą być potrzebne przy ustalaniu przebiegu granic działek ewidencyjnych wraz z dokumentami tożsamości.

W imieniu osób nieobecnych mogą występować odpowiednio upoważnieni pełnomocnicy.

W przypadku współwłasności, współużytkowania wieczystego, małżeńskiej współwłasności ustawowej - uczestnikami czynności są wszystkie strony.


Zgodnie z art. 39 ust. 3 ustawy z dnia 17 maja 1989 r. - Prawo geodezyjne i kartograficzne / Dz. U. z 2020 r., poz. 2052 z późniejszymi zmianami / oraz zgodnie z § 32 rozporządzenia Ministra Rozwoju, Pracy i Technologii w sprawie ewidencji gruntów i budynków z dnia 27 lipca 2021 r. / Dz. U. z 2021 r. poz. 1390 / nieusprawiedliwione niestawiennictwo zawiadomionych podmiotów nie wstrzymuje czynności ustalenia przebiegu granic.

**Andrzej Augustynowicz**

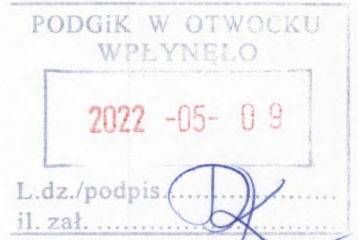
**Prezes Zarządu**

Józefów, dn. 09.05.2022 r.

**GEODEZJA**  
**Augustynowicz Sp. z o.o.**  
04-802 Warszawa, ul. Zbójnogórska 3  
NIP: 9522214526, REGON: 388442591  
KRS: 0000889181  
tel.: 601-99-86-84



Sz. P.  
Marianna Świątkowska  
Głupianka  
05-340



L.dz./podpis.....  
il. zał. ....

## ZAWIADOMIENIE

### o czynnościach ustalenia przebiegu granic działek ewidencyjnych

Niniejszym zawiadamiam Panią, że w dniu **14 czerwca 2022 r.** od godz.: **12.30** w **Głupiance na drodze gminnej przed dz. ew. nr 177/2 ( strona północna )** nastąpi rozpoczęcie czynności ustalenia przebiegu granic działki ewidencyjnej nr: **177/2 obręb Głupianka gm. Kołbiel** z działkami ewidencyjnymi nr: **177/1, 178, 235 i 242 obręb Głupianka gmina Kołbiel.**

W związku z powyższym, jako zainteresowanych, zapraszam do wzięcia udziału w opisanych czynnościach.

Zawiadomieni właściciele / władający / gruntami proszeni są o przybycie w oznaczonym terminie z wszelkimi dokumentami, jakie mogą być potrzebne przy ustalaniu przebiegu granic działek ewidencyjnych wraz z dokumentami tożsamości.

W imieniu osób nieobecnych mogą występować odpowiednio upoważnieni pełnomocnicy.

W przypadku współwłasności, współużytkowania wieczystego, małżeńskiej współwłasności ustawowej - uczestnikami czynności są wszystkie strony.

Zgodnie z art. 39 ust. 3 ustawy z dnia 17 maja 1989 r. - Prawo geodezyjne i kartograficzne / Dz. U. z 2020 r., poz. 2052 z późniejszymi zmianami / oraz zgodnie z § 32 rozporządzenia Ministra Rozwoju, Pracy i Technologii w sprawie ewidencji gruntów i budynków z dnia 27 lipca 2021 r. / Dz. U. z 2021 r. poz. 1390 / nieusprawiedliwione niestawiennictwo zawiadomionych podmiotów nie wstrzymuje czynności ustalenia przebiegu granic.

GEODETA UPRAWNIONY

**Andrzej Augustynowicz**


**Prezes Zarządu**

**mgr inż. Andrzej Augustynowicz**

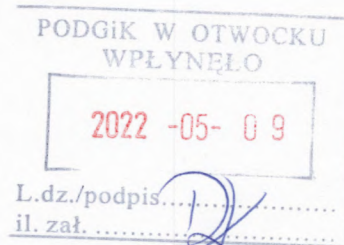
Nr upr. zaw. 19496

Józefów, dn. 09.05.2022 r.

**GEODEZJA**  
**Augustynowicz Sp. z o.o.**  
04-802 Warszawa, ul. Zbójnogórska 3  
NIP: 9522214526, REGON: 388442591  
KRS: 0000889181  
tel.: 601-99-86-84



Sz. P.  
Piotr Świątkowski  
Głupianka  
05-340



**ZAWIADOMIENIE**  
**o czynnościach ustalenia przebiegu granic działek ewidencyjnych**

Niniejszym zawiadamiam Pana, że w dniu **14 czerwca 2022 r.** od godz.: **12.30** w **Głupiance na drodze gminnej przed dz. ew. nr 177/2 ( strona północna )** nastąpi rozpoczęcie czynności ustalenia przebiegu granic działki ewidencyjnej nr: **177/2 obręb Głupianka gm. Kolbiel** z działkami ewidencyjnymi nr: **177/1, 178, 235 i 242 obręb Głupianka gmina Kolbiel.**

W związku z powyższym, jako zainteresowanych, zapraszam do wzięcia udziału w opisanych czynnościach.

Zawiadomieni właściciele / władający / gruntami proszeni są o przybycie w oznaczonym terminie z wszelkimi dokumentami, jakie mogą być potrzebne przy ustalaniu przebiegu granic działek ewidencyjnych wraz z dokumentami tożsamości.

W imieniu osób nieobecnych mogą występować odpowiednio upoważnieni pełnomocnicy.

W przypadku współwłasności, współużytkowania wieczystego, małżeńskiej współwłasności ustawowej - uczestnikami czynności są wszystkie strony.

Zgodnie z art. 39 ust. 3 ustawy z dnia 17 maja 1989 r. - Prawo geodezyjne i kartograficzne / Dz. U. z 2020 r., poz. 2052 z późniejszymi zmianami / oraz zgodnie z § 32 rozporządzenia Ministra Rozwoju, Pracy i Technologii w sprawie ewidencji gruntów i budynków z dnia 27 lipca 2021 r. / Dz. U. z 2021 r. poz. 1390 / nieusprawiedliwione niestawiennictwo zawiadomionych podmiotów nie wstrzymuje czynności ustalenia przebiegu granic.

GEODETA UPRAWNIONY

**Andrzej Augustynowicz**

**Prezes Zarządu**

**mgr inż. Andrzej Augustynowicz**

Nr upr. zaw. 19496