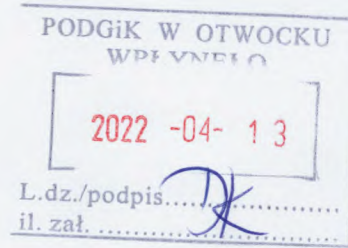


## ART- GEO

Adam Latoszek  
Wygoda 7B, 05-480 Karczew  
NIP 532-190-18-50 Regon 142132473  
tet. 694-751-475

.....  
(wykonawca prac geodezyjnych)



### ZAWIADOMIENIE

o czynnościach podjętych w celu ustalenia przebiegu granic działek ewidencyjnych

Na podstawie § 32 rozporządzenia Ministra Rozwoju, Pracy i Technologii z dnia 27 lipca 2021 r. w sprawie ewidencji gruntów i budynków (Dz. U. z 2021 r. poz. 1390, ze zm.) w związku ze zgłoszeniem pracy geodezyjnej Id: GK.III.6640.1.1331.2022

**zawiadamia się, że**

w dniu **16 maja 2022 r.**, o **godzinie 12:00**, w miejscowości **Nadbrzeż 57, gm. Karczew**, zostaną rozpoczęte czynności ustalenia przebiegu granic działki ewidencyjnej **nr 155/1** z działkami sąsiednimi:

- 1) nr 147/2, położona w miejscowości Nadbrzeż 59, gmina Karczew,
- 2) nr 147/1, położona w miejscowości Nadbrzeż, gmina Karczew,
- 3) nr 833, położona w miejscowości Nadbrzeż, gmina Karczew,
- 4) nr 156/1, położona w miejscowości Nadbrzeż, gmina Karczew,
- 5) nr 156/2, położona w miejscowości Nadbrzeż, gmina Karczew,
- 6) nr 158/1, położona w miejscowości Nadbrzeż 51, gmina Karczew,
- 7) nr 819/1 (droga), położona w miejscowości Nadbrzeż, gmina Karczew.

GEODETA  
mgr inż. Adam Latoszek  
.....  
(podpis)

### Pouczenie

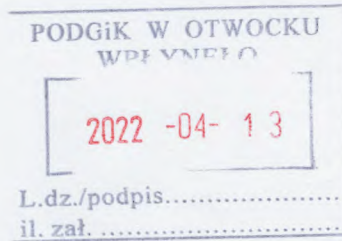
Zawiadomione podmioty proszone są o przybycie w oznaczonym terminie i miejscu z dokumentem umożliwiającym ustalenie tożsamości osoby deklarującej swój udział w czynnościach ustalenia przebiegu granic działek ewidencyjnych.

Nieusprawiedliwione niewzięcie udziału w ww. czynnościach nie będzie stanowić przeszkody do ich przeprowadzenia.

## ART- GEO

Adam Latoszek  
Wygoda 7B, 05-480 Karczew  
NIP 532-190-18-50 Regon 142132473  
tet. 694-751-475

.....  
(wykonawca prac geodezyjnych)



### ZAWIADOMIENIE

o czynnościach podjętych w celu ustalenia przebiegu granic działek ewidencyjnych

Na podstawie § 32 rozporządzenia Ministra Rozwoju, Pracy i Technologii z dnia 27 lipca 2021 r. w sprawie ewidencji gruntów i budynków (Dz. U. z 2021 r. poz. 1390, ze zm.) w związku ze zgłoszeniem pracy geodezyjnej Id: GK.III.6640.1.1331.2022

**zawiadamia się, że**

w dniu **16 maja 2022 r.**, o **godzinie 12:00**, w miejscowości **Nadbrzeż 57, gm. Karczew**, zostaną rozpoczęte czynności ustalenia przebiegu granic działki ewidencyjnej **nr 155/1** z działkami sąsiednimi:

- 1) nr 147/2, położona w miejscowości Nadbrzeż 59, gmina Karczew,
- 2) nr 147/1, położona w miejscowości Nadbrzeż, gmina Karczew,
- 3) nr 833, położona w miejscowości Nadbrzeż, gmina Karczew,
- 4) nr 156/1, położona w miejscowości Nadbrzeż, gmina Karczew,
- 5) nr 156/2, położona w miejscowości Nadbrzeż, gmina Karczew,
- 6) nr 158/1, położona w miejscowości Nadbrzeż 51, gmina Karczew,
- 7) nr 819/1 (droga), położona w miejscowości Nadbrzeż, gmina Karczew.

GEODETA  
*mgr inż. Adam Latoszek*

.....  
(podpis)

### Pouczenie

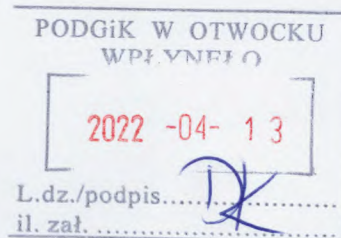
Zawiadomione podmioty proszone są o przybycie w oznaczonym terminie i miejscu z dokumentem umożliwiającym ustalenie tożsamości osoby deklarującej swój udział w czynnościach ustalenia przebiegu granic działek ewidencyjnych.

Nieusprawiedliwione niewzięcie udziału w ww. czynnościach nie będzie stanowić przeszkody do ich przeprowadzenia.

## ART- GEO

Adam Latoszek  
Wygoda 7B, 05-480 Karczew  
NIP 532-190-18-50 Regon 142132473  
tet. 694-751-475

.....  
(wykonawca prac geodezyjnych)



### ZAWIADOMIENIE

o czynnościach podjętych w celu ustalenia przebiegu granic działek ewidencyjnych

Na podstawie § 32 rozporządzenia Ministra Rozwoju, Pracy i Technologii z dnia 27 lipca 2021 r. w sprawie ewidencji gruntów i budynków (Dz. U. z 2021 r. poz. 1390, ze zm.) w związku ze zgłoszeniem pracy geodezyjnej Id: GK.III.6640.1.1331.2022

**zawiadamia się, że**

w dniu **16 maja 2022 r.**, o **godzinie 12:00**, w miejscowości **Nadbrzeż 57, gm. Karczew**, zostaną rozpoczęte czynności ustalenia przebiegu granic działki ewidencyjnej **nr 155/1** z działkami sąsiednimi:

- 1) nr 147/2, położona w miejscowości Nadbrzeż 59, gmina Karczew,
- 2) nr 147/1, położona w miejscowości Nadbrzeż, gmina Karczew,
- 3) nr 833, położona w miejscowości Nadbrzeż, gmina Karczew,
- 4) nr 156/1, położona w miejscowości Nadbrzeż, gmina Karczew,
- 5) nr 156/2, położona w miejscowości Nadbrzeż, gmina Karczew,
- 6) nr 158/1, położona w miejscowości Nadbrzeż 51, gmina Karczew,
- 7) nr 819/1 (droga), położona w miejscowości Nadbrzeż, gmina Karczew.

GEODETA  
mgr inż. Adam Latoszek

.....  
(podpis)

### Pouczenie

Zawiadomione podmioty proszone są o przybycie w oznaczonym terminie i miejscu z dokumentem umożliwiającym ustalenie tożsamości osoby deklarującej swój udział w czynnościach ustalenia przebiegu granic działek ewidencyjnych.

Nieusprawiedliwione niewzięcie udziału w ww. czynnościach nie będzie stanowić przeszkody do ich przeprowadzenia.