


GEODEZJA
Augustynowicz Sp. z o.o.
04-802 Warszawa, ul. Zbójnogórska 3
NIP: 9522214526, REGON: 388442591
KRS: 0000889181
tel.: 601-99-86-84



OGŁOSZENIE

Niniejszym zawiadamiam, że w dniu **20 kwietnia 2022 r.** od godz.: **12.00** w **Glupiance na drodze gminnej (asfaltowej)** przed dz. ew. nr **81/2** nastąpi rozpoczęcie czynności ustalenia przebiegu granic działek ewidencyjnych nr: **81/2, 81/5 i 81/6** obręb **Glupianka gm. Kolbiel** z działkami ewidencyjnymi nr: **81/1, 233, 235 i 251** obręb **Glupianka gmina Kolbiel**.

Dla dz. ew. nr 81/1 w ewidencji gruntów jako podmiot ewidencyjny wpisano: małżeństwo: **Piotr Świątkowki (Jan, Franciszek) Podgórzno; 05-340** i **Marianna Świątkowska (Jan, Józefa) Podgórzno; 05-340**.

Dla dz. ew. nr 252 w ewidencji gruntów nie ujawniono właściciela zaś jako podmiot ewidencyjny wpisano: **Rowy prywatne Kolbiel; 05-340 – wł. samoistne**.

W związku z powyższym, jako zainteresowanych, zapraszam do wzięcia udziału w opisanych czynnościach.

Zawiadomieni właściciele / władający / gruntami proszeni są o przybycie w oznaczonym terminie z wszelkimi dokumentami, jakie mogą być potrzebne przy ustalaniu przebiegu granic działek ewidencyjnych wraz z dokumentami tożsamości.

W imieniu osób nieobecnych mogą występować odpowiednio upoważnieni pełnomocnicy.

W przypadku współwłasności, współużytkowania wieczystego, małżeńskiej współwłasności ustawowej - uczestnikami czynności są wszystkie strony.

Zgodnie z art. 39 ust. 3 ustawy z dnia 17 maja 1989 r. - Prawo geodezyjne i kartograficzne / Dz. U. z 2020 r., poz. 2052 z późniejszymi zmianami / oraz zgodnie z § 32 rozporządzenia Ministra Rozwoju, Pracy i Technologii w sprawie ewidencji gruntów i budynków z dnia 27 lipca 2021 r. / Dz. U. z 2021 r. poz. 1390 / nieusprawiedliwione niestawiennictwo zawiadomionych podmiotów nie wstrzymuje czynności ustalenia przebiegu granic.

Andrzej Augustynowicz

licencja uprawniająca or 19496
tel 601 99 86 84


Prezes Zarządu

GEODEZJA
Augustynowicz Sp. z o.o.
04-802 Warszawa, ul. Zbójnogórska 3
NIP: 9522214526, REGON: 388442591
KRS: 0000889181
tel.: 601-99-86-84

Józefów, dn. 18.03.2022 r.

GEODEZJA
Augustynowicz Sp. z o.o.
04-802 Warszawa, ul. Zbójnogórska 3
NIP: 9522214526, REGON: 388442591
KRS: 0000889181
tel.: 601-99-86-84

Sz. P.
Marianna Świątkowska
Podgórzno
05-340



ZAWIADOMIENIE **o czynnościach ustalenia przebiegu granic działek ewidencyjnych**

Niniejszym zawiadamiam Panią, że w dniu **20 kwietnia 2022 r.** od godz.: **12.00** w **Głupiance na drodze gminnej (asfaltowej) przed dz. ew. nr 81/2** nastąpi rozpoczęcie czynności ustalenia przebiegu granic działek ewidencyjnych nr: **81/2, 81/5 i 81/6 obręb Głupianka gm. Kołbiel** z działkami ewidencyjnymi nr: **81/1, 233, 235 i 251 obręb Głupianka gmina Kołbiel.**

W związku z powyższym, jako zainteresowanych, zapraszam do wzięcia udziału w opisanych czynnościach.

Zawiadomieni właściciele / władający / gruntami proszeni są o przybycie w oznaczonym terminie z wszelkimi dokumentami, jakie mogą być potrzebne przy ustalaniu przebiegu granic działek ewidencyjnych wraz z dokumentami tożsamości.

W imieniu osób nieobecnych mogą występować odpowiednio upoważnieni pełnomocnicy.

W przypadku współwłasności, współużytkowania wieczystego, małżeńskiej współwłasności ustawowej - uczestnikami czynności są wszystkie strony.


Zgodnie z art. 39 ust. 3 ustawy z dnia 17 maja 1989 r. - Prawo geodezyjne i kartograficzne / Dz. U. z 2020 r., poz. 2052 z późniejszymi zmianami / oraz zgodnie z § 32 rozporządzenia Ministra Rozwoju, Pracy i Technologii w sprawie ewidencji gruntów i budynków z dnia 27 lipca 2021 r. / Dz. U. z 2021 r. poz. 1390 / nieusprawiedliwione niestawiennictwo zawiadomionych podmiotów nie wstrzymuje czynności ustalenia przebiegu granic.

GEODETA UPRAWNIONY
Andrzej Augustynowicz
mgr inż. Andrzej Augustynowicz
inż. uprawniający nr 19496
nr 001 37 84 84
Prezes Zarządu

mgr inż. Andrzej Augustynowicz
Nr upr. zaw. 19496

GEODEZJA
Augustynowicz Sp. z o.o.
04-802 Warszawa, ul. Zbójnogórska 3
NIP: 9522214526, REGON: 388442591
KRS: 0000889181
tel.: 601-99-86-84

Sz. P.
Piotr Świątkowski
Podgórzno
05-340



ZAWIADOMIENIE
o czynnościach ustalenia przebiegu granic działek ewidencyjnych

Niniejszym zawiadamiam Pana, że w dniu **20 kwietnia 2022 r.** od godz.: **12.00** w **Głupiance na drodze gminnej (asfaltowej) przed dz. ew. nr 81/2** nastąpi rozpoczęcie czynności ustalenia przebiegu granic działek ewidencyjnych nr: **81/2, 81/5 i 81/6 obręb Głupianka gm. Kolbiel** z działkami ewidencyjnymi nr: **81/1, 233, 235 i 251 obręb Głupianka gmina Kolbiel.**

W związku z powyższym, jako zainteresowanych, zapraszam do wzięcia udziału w opisanych czynnościach.

Zawiadomieni właściciele / władający / gruntami proszeni są o przybycie w oznaczonym terminie z wszelkimi dokumentami, jakie mogą być potrzebne przy ustalaniu przebiegu granic działek ewidencyjnych wraz z dokumentami tożsamości.

W imieniu osób nieobecnych mogą występować odpowiednio upoważnieni pełnomocnicy.

W przypadku współwłasności, współużytkowania wieczystego, małżeńskiej współwłasności ustawowej - uczestnikami czynności są wszystkie strony.

Zgodnie z art. 39 ust. 3 ustawy z dnia 17 maja 1989 r. - Prawo geodezyjne i kartograficzne / Dz. U. z 2020 r., poz. 2052 z późniejszymi zmianami / oraz zgodnie z § 32 rozporządzenia Ministra Rozwoju, Pracy i Technologii w sprawie ewidencji gruntów i budynków z dnia 27 lipca 2021 r. / Dz. U. z 2021 r. poz. 1390 / nieusprawiedliwione niestawiennictwo zawiadomionych podmiotów nie wstrzymuje czynności ustalenia przebiegu granic.

GEODETA UPRAWNIONY

Andrzej Augustynowicz

mgr inż. Andrzej Augustynowicz

Geodeta uprawniony nr 19496

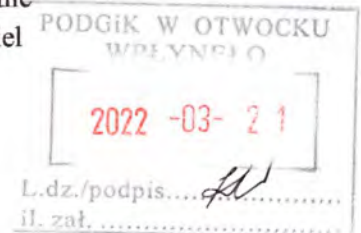
Prezes Zarządu

mgr inż. Andrzej Augustynowicz

Nr upr. zaw. 19496

GEODEZJA
Augustynowicz Sp. z o.o.
04-802 Warszawa, ul. Zbójnogórska 3
NIP: 9522214526, REGON: 388442591
KRS: 0000889181
tel.: 601-99-86-84

Rowy Prywatne
05-340 Kołbiel



ZAWIADOMIENIE **o czynnościach ustalenia przebiegu granic działek ewidencyjnych**

Niniejszym zawiadamiam, że w dniu **20 kwietnia 2022 r.** od godz.: **12.00** w **Głupiance na drodze gminnej (asfaltowej) przed dz. ew. nr 81/2** nastąpi rozpoczęcie czynności ustalenia przebiegu granic działek ewidencyjnych nr: **81/2, 81/5 i 81/6 obręb Głupianka gm. Kołbiel** z działkami ewidencyjnymi nr: **81/1, 233, 235 i 251 obręb Głupianka gmina Kołbiel.**

W związku z powyższym, jako zainteresowanych, zapraszam do wzięcia udziału w opisanych czynnościach.

Zawiadomieni właściciele / władający / gruntami proszeni są o przybycie w oznaczonym terminie z wszelkimi dokumentami, jakie mogą być potrzebne przy ustalaniu przebiegu granic działek ewidencyjnych wraz z dokumentami tożsamości.

W imieniu osób nieobecnych mogą występować odpowiednio upoważnieni pełnomocnicy.

W przypadku współwłasności, współużytkowania wieczystego, małżeńskiej współwłasności ustawowej - uczestnikami czynności są wszystkie strony.

Zgodnie z art. 39 ust. 3 ustawy z dnia 17 maja 1989 r. - Prawo geodezyjne i kartograficzne / Dz. U. z 2020 r., poz. 2052 z późniejszymi zmianami / oraz zgodnie z § 32 rozporządzenia Ministra Rozwoju, Pracy i Technologii w sprawie ewidencji gruntów i budynków z dnia 27 lipca 2021 r. / Dz. U. z 2021 r. poz. 1390 / nieusprawiedliwione niestawiennictwo zawiadomionych podmiotów nie wstrzymuje czynności ustalenia przebiegu granic.

GEODETA UPRAWNIONY
Andrzej Augustynowicz
Prezes Zarządu

mgr inż. Andrzej Augustynowicz
Nr upr. zaw. 19496