

ZAWIADOMIENIE

o czynnościach ustalenia przebiegu granic działki ewidencyjnej
(Rozporządzenie Ministra Rozwoju, Pracy i Technologii z 27 lipca 2021 r. w sprawie ewidencji gruntów i budynków)

Działając na podstawie zlecenia właściciela nieruchomości położonej w Malcanowie, gmina Wiązowna oraz zgłoszenia roboty geodezyjnej w Powiatowym Ośrodku Dokumentacji Geodezyjnej i Kartograficznej w Otwocku pod numerem GK.III.6640.1.5788.2021, zawiadamiam

Helenę Dąbrowską
(sąsiedztwo - działka ewidencyjna 112)

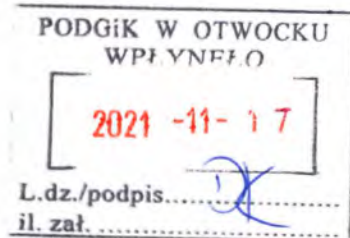
że w dniu 15 - 12 - 2021 r. o godz. 11.⁰⁰ będą przeprowadzane na gruncie czynności zmierzające do ustalenia przebiegu granic działki ewidencyjnej, oznaczonej w ewidencji gruntów i budynków numerem **113**.

W związku z powyższym, jako zainteresowanego(ną),
zapraszam do wzięcia udziału w opisanych czynnościach.

Spotkanie zainteresowanych stron, o wyznaczonej porze, na gruncie.

W przypadku wątpliwości proszę o kontakt telefoniczny pod numer 602-623-377

Biuro czynne w godzinach : 8³⁰ - 15³⁰ od poniedziałku do piątku



podpis i data

GEORGETA
16.11.2021

Pouczenie

Zawiadomieni właściciele (władający) gruntami proszeni są o przybycie w oznaczonym terminie z wszelkimi dokumentami, jakie mogą być potrzebne przy ustalaniu granic ich gruntów oraz dokumentami tożsamości. W imieniu osób nieobecnych mogą występować odpowiednio upoważnieni pełnomocnicy. W przypadku współwłasności, współużytkowania wieczystego, małżeńskiej współwłasności ustawowej - uczestnikami postępowania są wszystkie strony.

Zgodnie z art. 39 ust.3 oraz art.32 ust. 3 ustawy z dnia 17 maja 1989 r. Prawo geodezyjne i kartograficzne oraz Rozporządzeniem Ministra Rozwoju Regionalnego i Budownictwa z 29 marca 2001 r. w sprawie ewidencji gruntów i budynków, udział w tych czynnościach leży w interesie podmiotu, a nieusprawiedliwione niestawiennictwo nie wstrzymuje czynności geodety.

ZAWIADOMIENIE

o czynnościach ustalenia przebiegu granic działki ewidencyjnej
(Rozporządzenie Ministra Rozwoju, Pracy i Technologii z 27 lipca 2021 r. w sprawie ewidencji gruntów i budynków)

Działając na podstawie zlecenia właściciela nieruchomości położonej w Malcanowie, gmina Wiązowna oraz zgłoszenia roboty geodezyjnej w Powiatowym Ośrodku Dokumentacji Geodezyjnej i Kartograficznej w Otwocku pod numerem GK.III.6640.1.5788.2021, zawiadamiam

Stanisławę Dąbrowską
(sądztwo - działka ewidencyjna 112)

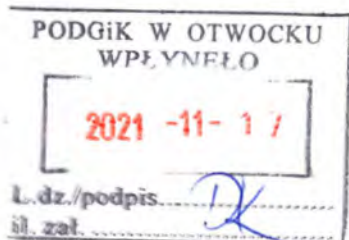
że w dniu 15 - 12 - 2021 r. o godz. 11.⁰⁰ będą przeprowadzane na gruncie czynności zmierzające do ustalenia przebiegu granic działki ewidencyjnej, oznaczonej w ewidencji gruntów i budynków numerem 113.

W związku z powyższym, jako zainteresowanego(ną), zapraszam do wzięcia udziału w opisanych czynnościach.

Spotkanie zainteresowanych stron, o wyznaczonej porze, na gruncie.

W przypadku wątpliwości proszę o kontakt telefoniczny pod numer 602-623-377

Biuro czynne w godzinach : 8³⁰ - 15³⁰ od poniedziałku do piątku



podpis i data

GEODETA
16.11.2021

Pouczenie

Zawiadomieni właściciele (władający) gruntami proszeni są o przybycie w oznaczonym terminie z wszelkimi dokumentami, jakie mogą być potrzebne przy ustalaniu granic ich gruntów oraz dokumentami tożsamości. W imieniu osób nieobecnych mogą występować odpowiednio upoważnieni pełnomocnicy. W przypadku współwłasności, współużytkowania wieczystego, małżeńskiej współwłasności ustawowej - uczestnikami postępowania są wszystkie strony.

Zgodnie z art. 39 ust.3 oraz art.32 ust. 3 ustawy z dnia 17 maja 1989 r. Prawo geodezyjne i kartograficzne oraz Rozporządzeniem Ministra Rozwoju Regionalnego i Budownictwa z 29 marca 2001 r. w sprawie ewidencji gruntów i budynków, udział w tych czynnościach leży w interesie podmiotu, a nieusprawiedliwione niestawiennictwo nie wstrzymuje czynności geodety.

ZAWIADOMIENIE

o czynnościach ustalenia przebiegu granic działki ewidencyjnej
(Rozporządzenie Ministra Rozwoju, Pracy i Technologii z 27 lipca 2021 r. w sprawie ewidencji gruntów i budynków)

Działając na podstawie zlecenia właściciela nieruchomości położonej w Malcanowie, gmina Wiązowna oraz zgłoszenia roboty geodezyjnej w Powiatowym Ośrodku Dokumentacji Geodezyjnej i Kartograficznej w Otwocku pod numerem GK.III.6640.1.5788.2021, zawiadamiam

Ryszarda Dąbrowskiego
(sąsiedztwo - działka ewidencyjna 112)

że w dniu 15 - 12 - 2021 r. o godz. 11.⁰⁰ będą przeprowadzane na gruncie czynności zmierzające do ustalenia przebiegu granic działki ewidencyjnej, oznaczonej w ewidencji gruntów i budynków numerem **113**.

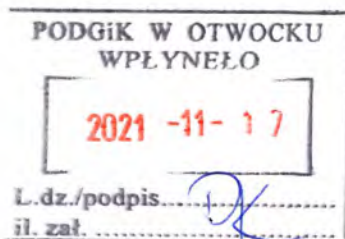
W związku z powyższym, jako zainteresowanego(ną),
zapraszam do wzięcia udziału w opisanych czynnościach.

Spotkanie zainteresowanych stron ,o wyznaczonej porze, na gruncie.

W przypadku wątpliwości proszę o kontakt telefoniczny pod numer 602-623-377

Biuro czynne w godzinach : 8³⁰ - 15³⁰ od poniedziałku do piątku

podpis i data



GEODETA
16.11.2021

Pouczenie

Zawiadomieni właściciele (władający) gruntami proszeni są o przybycie w oznaczonym terminie z wszelkimi dokumentami, jakie mogą być potrzebne przy ustalaniu granic ich gruntów oraz dokumentami tożsamości. W imieniu osób nieobecnych mogą występować odpowiednio upoważnieni pełnomocnicy .
W przypadku współwłasności, współużytkowania wieczystego, małżeńskiej współwłasności ustawowej - uczestnikami postępowania są wszystkie strony.

Zgodnie z art. 39 ust.3 oraz art.32 ust. 3 ustawy z dnia 17 maja 1989 r. Prawo geodezyjne i kartograficzne oraz Rozporządzeniem Ministra Rozwoju Regionalnego i Budownictwa z 29 marca 2001 r. w sprawie ewidencji gruntów i budynków, udział w tych czynnościach leży w interesie podmiotu, a nieusprawiedliwione niestawiennictwo nie wstrzymuje czynności geodety.

ZAWIADOMIENIE

o czynnościach ustalenia przebiegu granic działki ewidencyjnej
(Rozporządzenie Ministra Rozwoju, Pracy i Technologii z 27 lipca 2021 r. w sprawie ewidencji gruntów i budynków)

Działając na podstawie zlecenia właściciela nieruchomości położonej w Malcanowie, gmina Wiązowna oraz zgłoszenia roboty geodezyjnej w Powiatowym Ośrodku Dokumentacji Geodezyjnej i Kartograficznej w Otwocku pod numerem GK.III.6640.1.5788.2021, zawiadamiam

Janinę Kwiatkowską
(sąsiedztwo - działka ewidencyjna 112)

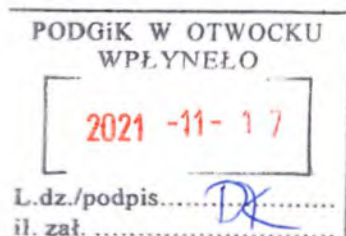
że w dniu 15 - 12 - 2021 r. o godz. 11.⁰⁰ będą przeprowadzane na gruncie czynności zmierzające do ustalenia przebiegu granic działki ewidencyjnej, oznaczonej w ewidencji gruntów i budynków numerem 113.

W związku z powyższym, jako zainteresowanego(ną),
zapraszam do wzięcia udziału w opisanych czynnościach.

Spotkanie zainteresowanych stron ,o wyznaczonej porze, na gruncie.

W przypadku wątpliwości proszę o kontakt telefoniczny pod numer 602-623-377

Biuro czynne w godzinach : 8³⁰ - 15³⁰ od poniedziałku do piątku



podpis i data

GEORGETA

16.11.2021

Pouczenie

Zawiadomieni właściciele (władający) gruntami proszeni są o przybycie w oznaczonym terminie z wszelkimi dokumentami, jakie mogą być potrzebne przy ustalaniu granic ich gruntów oraz dokumentami tożsamości. W imieniu osób nieobecnych mogą występować odpowiednio upoważnieni pełnomocnicy .
W przypadku współwłasności, współużytkowania wieczystego, małżeńskiej współwłasności ustawowej - uczestnikami postępowania są wszystkie strony.

Zgodnie z art. 39 ust.3 oraz art.32 ust. 3 ustawy z dnia 17 maja 1989 r. Prawo geodezyjne i kartograficzne oraz Rozporządzeniem Ministra Rozwoju Regionalnego i Budownictwa z 29 marca 2001 r. w sprawie ewidencji gruntów i budynków, udział w tych czynnościach leży w interesie podmiotu, a nieusprawiedliwione niestawiennictwo nie wstrzymuje czynności geodety.