

## ZAWIADOMIENIE

*o czynnościach ustalenia przebiegu granic działki ewidencyjnej*

*(Rozporządzenie Ministra Rozwoju Regionalnego i Budownictwa z 27 lipca 2021 r. w sprawie ewidencji gruntów i budynków)*

Działając na podstawie zlecenia właściciela nieruchomości położonej w **Izabeli, gmina Wiązowna** oraz zgłoszenia roboty geodezyjnej w Powiatowym Ośrodku Dokumentacji Geodezyjnej i Kartograficznej w Otwocku pod numerem GK.III.6640.1.2124.2021, zawiadamiam

**Henrykę Sęk**  
**( sąsiedztwo - działka ewidencyjna 189 )**

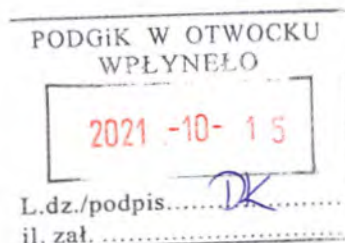
**że w dniu 02.11.2021 r. o godz. 8.<sup>00</sup>** będą przeprowadzane na gruncie czynności zmierzające do ustalenia przebiegu granic działki ewidencyjnej, oznaczonej w ewidencji gruntów i budynków numerem **112**.

W związku z powyższym, jako zainteresowanego(ną),  
zapraszam do wzięcia udziału w opisanych czynnościach.

Spotkanie zainteresowanych stron, o wyznaczonej porze, na gruncie.

**W przypadku wątpliwości proszę o kontakt telefoniczny pod numer 602-623-377**

Biuro czynne w godzinach : 8<sup>30</sup> - 15<sup>30</sup> od poniedziałku do piątku



podpis i data

GEODETA  
  
15.10.2021

## Pouczenie

Zawiadomieni właściciele (władający) gruntami proszeni są o przybycie w oznaczonym terminie z wszelkimi dokumentami, jakie mogą być potrzebne przy ustalaniu granic ich gruntów oraz dokumentami tożsamości. W imieniu osób nieobecnych mogą występować odpowiednio upoważnieni pełnomocnicy. W przypadku współwłasności, współużytkowania wieczystego, małżeńskiej współwłasności ustawowej - uczestnikami postępowania są wszystkie strony.

Zgodnie z art. 39 ust.3 oraz art.32 ust. 3 ustawy z dnia 17 maja 1989 r. Prawo geodezyjne i kartograficzne oraz Rozporządzeniem Ministra Rozwoju Regionalnego i Budownictwa z 29 marca 2001 r. w sprawie ewidencji gruntów i budynków, udział w tych czynnościach leży w interesie podmiotu, a nieusprawiedliwione niestawiennictwo nie wstrzymuje czynności geodety.

## ZAWIADOMIENIE

o czynnościach ustalenia przebiegu granic działki ewidencyjnej

(Rozporządzenie Ministra Rozwoju Regionalnego i Budownictwa z 27 lipca 2021 r. w sprawie ewidencji gruntów i budynków)

Działając na podstawie zlecenia właściciela nieruchomości położonej w **Izabeli, gmina Wiązowna** oraz zgłoszenia roboty geodezyjnej w Powiatowym Ośrodku Dokumentacji Geodezyjnej i Kartograficznej w Otwocku pod numerem GK.III.6640.1.2124.2021, zawiadamiam


**Renatę Sulejewską**  
( sąsiedztwo - działka ewidencyjna 189 )

**że w dniu 02.11.2021 r. o godz. 8.<sup>00</sup>** będą przeprowadzane na gruncie czynności zmierzające do ustalenia przebiegu granic działki ewidencyjnej, oznaczonej w ewidencji gruntów i budynków numerem **112**.

W związku z powyższym, jako zainteresowanego(ną),  
zapraszam do wzięcia udziału w opisanych czynnościach.  
Spotkanie zainteresowanych stron, o wyznaczonej porze, na gruncie.

**W przypadku wątpliwości proszę o kontakt telefoniczny pod numer 602-623-377**

Biuro czynne w godzinach : 8<sup>30</sup> - 15<sup>30</sup> od poniedziałku do piątku



podpis i data

**GEODETA**  
*Artur Żelazowski*  
NIP 5321004118  
REGON 010700675

15.10.2021

### Pouczenie

Zawiadomieni właściciele (władający) gruntami proszeni są o przybycie w oznaczonym terminie z wszelkimi dokumentami, jakie mogą być potrzebne przy ustalaniu granic ich gruntów oraz dokumentami tożsamości. W imieniu osób nieobecnych mogą występować odpowiednio upoważnieni pełnomocnicy .  
W przypadku współwłasności, współużytkowania wieczystego, małżeńskiej współwłasności ustawowej - uczestnikami postępowania są wszystkie strony.

Zgodnie z art. 39 ust.3 oraz art.32 ust. 3 ustawy z dnia 17 maja 1989 r. Prawo geodezyjne i kartograficzne oraz Rozporządzeniem Ministra Rozwoju Regionalnego i Budownictwa z 29 marca 2001 r. w sprawie ewidencji gruntów i budynków, udział w tych czynnościach leży w interesie podmiotu, a nieusprawiedliwione niestawiennictwo nie wstrzymuje czynności geodety.

## ZAWIADOMIENIE

o czynnościach ustalenia przebiegu granic działki ewidencyjnej

(Rozporządzenie Ministra Rozwoju Regionalnego i Budownictwa z 27 lipca 2021 r. w sprawie ewidencji gruntów i budynków)

Działając na podstawie zlecenia właściciela nieruchomości położonej w **Izabeli, gmina Wiązowna** oraz zgłoszenia roboty geodezyjnej w Powiatowym Ośrodku Dokumentacji Geodezyjnej i Kartograficznej w Otwocku pod numerem GK.III.6640.1.2124.2021, zawiadamiam

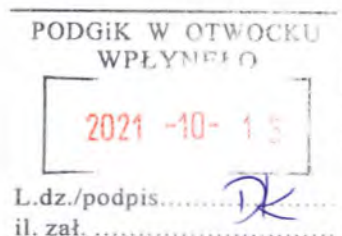
**Zygmunta Bieńkowskiego**  
( sąsiedztwo - działka ewidencyjna 189 )

że w dniu **02.11.2021 r. o godz. 8.<sup>00</sup>** będą przeprowadzane na gruncie czynności zmierzające do ustalenia przebiegu granic działki ewidencyjnej, oznaczonej w ewidencji gruntów i budynków numerem **112**.

W związku z powyższym, jako zainteresowanego(ną),  
zapraszam do wzięcia udziału w opisanych czynnościach.  
Spotkanie zainteresowanych stron, o wyznaczonej porze, na gruncie.

**W przypadku wątpliwości proszę o kontakt telefoniczny pod numer 602-623-377**

Biuro czynne w godzinach : 8<sup>30</sup> - 15<sup>30</sup> od poniedziałku do piątku



podpis i data

GEODETA  
mgr inż. Zdzisław Bieńkowski  
15.10.2021

## Pouczenie

Zawiadomieni właściciele (władający) gruntami proszeni są o przybycie w oznaczonym terminie z wszelkimi dokumentami, jakie mogą być potrzebne przy ustalaniu granic ich gruntów oraz dokumentami tożsamości. W imieniu osób nieobecnych mogą występować odpowiednio upoważnieni pełnomocnicy. W przypadku współwłasności, współużytkowania wieczystego, małżeńskiej współwłasności ustawowej - uczestnikami postępowania są wszystkie strony.

Zgodnie z art. 39 ust.3 oraz art.32 ust. 3 ustawy z dnia 17 maja 1989 r. Prawo geodezyjne i kartograficzne oraz Rozporządzeniem Ministra Rozwoju Regionalnego i Budownictwa z 29 marca 2001 r. w sprawie ewidencji gruntów i budynków, udział w tych czynnościach leży w interesie podmiotu, a nieusprawiedliwione niestawiennictwo nie wstrzymuje czynności geodety.

## ZAWIADOMIENIE

o czynnościach ustalenia przebiegu granic działki ewidencyjnej

(Rozporządzenie Ministra Rozwoju Regionalnego i Budownictwa z 27 lipca 2021 r. w sprawie ewidencji gruntów i budynków)

Działając na podstawie zlecenia właściciela nieruchomości położonej w **Izabeli, gmina Wiązowna** oraz zgłoszenia roboty geodezyjnej w Powiatowym Ośrodku Dokumentacji Geodezyjnej i Kartograficznej w Otwocku pod numerem GK.III.6640.1.2124.2021, zawiadamiam

**Monikę Bojarską**  
(sąsiedztwo - działka ewidencyjna 189)

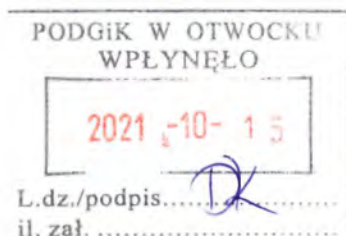
**że w dniu 02.11.2021 r. o godz. 8.<sup>00</sup>** będą przeprowadzane na gruncie czynności zmierzające do ustalenia przebiegu granic działki ewidencyjnej, oznaczonej w ewidencji gruntów i budynków numerem **112**.

W związku z powyższym, jako zainteresowanego(ną), zapraszam do wzięcia udziału w opisanych czynnościach.

Spotkanie zainteresowanych stron, o wyznaczonej porze, na gruncie.

**W przypadku wątpliwości proszę o kontakt telefoniczny pod numer 602-623-377**

Biurowo czynne w godzinach : 8<sup>30</sup> - 15<sup>30</sup> od poniedziałku do piątku



podpis i data

GEODETA  
15.10.2021

## Pouczenie

Zawiadomieni właściciele (władający) gruntami proszeni są o przybycie w oznaczonym terminie z wszelkimi dokumentami, jakie mogą być potrzebne przy ustalaniu granic ich gruntów oraz dokumentami tożsamości. W imieniu osób nieobecnych mogą występować odpowiednio upoważnieni pełnomocnicy. W przypadku współwłasności, współużytkowania wieczystego, małżeńskiej współwłasności ustawowej - uczestnikami postępowania są wszystkie strony.

Zgodnie z art. 39 ust.3 oraz art.32 ust. 3 ustawy z dnia 17 maja 1989 r. Prawo geodezyjne i kartograficzne oraz Rozporządzeniem Ministra Rozwoju Regionalnego i Budownictwa z 29 marca 2001 r. w sprawie ewidencji gruntów i budynków, udział w tych czynnościach leży w interesie podmiotu, a nieusprawiedliwione niestawiennictwo nie wstrzymuje czynności geodety.

## ZAWIADOMIENIE

o czynnościach ustalenia przebiegu granic działki ewidencyjnej

(Rozporządzenie Ministra Rozwoju Regionalnego i Budownictwa z 27 lipca 2021 r. w sprawie ewidencji gruntów i budynków)

Działając na podstawie zlecenia właściciela nieruchomości położonej w **Izabeli, gmina Wiązowna** oraz zgłoszenia roboty geodezyjnej w Powiatowym Ośrodku Dokumentacji Geodezyjnej i Kartograficznej w Otwocku pod numerem GK.III.6640.1.2124.2021, zawiadamiam

**Radosława Łabędzia**  
( sąsiedztwo - działka ewidencyjna 189 )

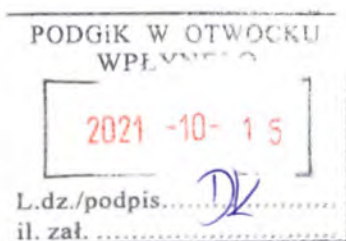
że w dniu **02.11.2021 r. o godz. 8.<sup>00</sup>** będą przeprowadzane na gruncie czynności zmierzające do ustalenia przebiegu granic działki ewidencyjnej, oznaczonej w ewidencji gruntów i budynków numerem **112**.

W związku z powyższym, jako zainteresowanego(ną),  
zapraszam do wzięcia udziału w opisanych czynnościach.

Spotkanie zainteresowanych stron, o wyznaczonej porze, na gruncie.

**W przypadku wątpliwości proszę o kontakt telefoniczny pod numer 602-623-377**

Biuro czynne w godzinach : 8<sup>30</sup> - 15<sup>30</sup> od poniedziałku do piątku



podpis i data

**GEODETA**  
MARCIN ŻELAZOWSKI  
ul. Ochocza 32  
04-842 Warszawa  
15.10.2021

## Pouczenie

Zawiadomieni właściciele (władający) gruntami proszeni są o przybycie w oznaczonym terminie z wszelkimi dokumentami, jakie mogą być potrzebne przy ustalaniu granic ich gruntów oraz dokumentami tożsamości. W imieniu osób nieobecnych mogą występować odpowiednio upoważnieni pełnomocnicy. W przypadku współwłasności, współużytkowania wieczystego, małżeńskiej współwłasności ustawowej - uczestnikami postępowania są wszystkie strony.

Zgodnie z art. 39 ust.3 oraz art.32 ust. 3 ustawy z dnia 17 maja 1989 r. Prawo geodezyjne i kartograficzne oraz Rozporządzeniem Ministra Rozwoju Regionalnego i Budownictwa z 29 marca 2001 r. w sprawie ewidencji gruntów i budynków, udział w tych czynnościach leży w interesie podmiotu, a nieusprawiedliwione niestawiennictwo nie wstrzymuje czynności geodety.