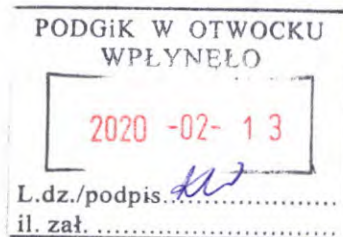


USŁUGI GEODEZYJNE
Barbara Twardowska
05-400 Otwock, ul. Plac Wolności 3c
tel. 22 788-25-40, kom. 600-048-417
Nr upr. 16194, NIP: 532-125-02-75

(nadawca)
GK.III.6640.1.3629.2019



Otwock dn. 12.02.2020

Michał Piętka

ZAWIADOMIENIE

o czynnościach ustalenia punktów granicznych nieruchomości
(§37 rozporządzenia w sprawie ewidencji gruntów i budynków
Dz.U. z 2001r. Nr 38, poz. 454 ze zm.)

Działając na podstawie zlecenia właściciela nieruchomości położonej w obrębie Skorupy gm. Kołbiel oznaczonej w ewidencji gruntów, jako działka 467 KW WA10/00048818/1 w obrębie Skorupy zawiadamiam,

że w dniu 14.03.2020 o godz. 11⁰⁰ w obrębie Skorupy na gruncie, odbędą się czynności ustalenia punktów granicznych dla powyżej wymienionej działki ewidencyjnej.

W ewidencji gruntów jako właściciela dz 467 KW WA10/00048818/1 w obrębie Skorupy wykazano Michała Piętke, dla którego w ewidencji gruntów brak oznaczenia danych adresowych.

Geodeta Uprawniony
Barbara Twardowska
Nr Uprawnienia 16194

Uwaga:

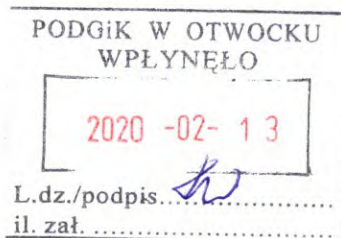
Zawiadomieni właściciele (władający) gruntami proszeni są o :

- przybycie w oznaczonym terminie
- posiadanie dokumentu tożsamości.

Udział w powyższych czynnościach leży w interesie podmiotu, nieusprawiedliwione nie wzięcie udziału nie stanowi przeszkody do ich przeprowadzenia.

USŁUGI GEODEZYJNE

Barbara Twardowska
05-400 Otwock, ul. Plac Wolności 3c
tel. 22 788-25-40, kom. 600-048-417
Nr upr. 16194, NIP: 532-125-02-75



Otwock dn. 12.02.2020

(nadawca)

GK.III.6640.1.3629.2019

Hanna Stańczyk

ZAWIADOMIENIE

o czynnościach ustalenia punktów granicznych nieruchomości
(§37 rozporządzenia w sprawie ewidencji gruntów i budynków
Dz.U. z 2001r. Nr 38, poz. 454 ze zm.)

Działając na podstawie zlecenia właściciela nieruchomości położonej w obrębie Skorupy gm. Kołbiel oznaczonej w ewidencji gruntów, jako działka 467 KW WA10/00048818/1 w obrębie Skorupy zawiadamiam,

że w dniu 14.03.2020 o godz. 11⁰⁰ w obrębie Skorupy na gruncie, odbędą się czynności ustalenia punktów granicznych dla powyżej wymienionej działki ewidencyjnej.

W ewidencji gruntów jako współwłaściciel dz 468 KW WA10/00046380/7 w obrębie Skorupy wykazano Hannę Stańczyk, dla której w ewidencji gruntów brak oznaczenia danych adresowych.

Geodeta Uprawniony
Barbara Twardowska
Nr Uprawnienia 16194

Uwaga:

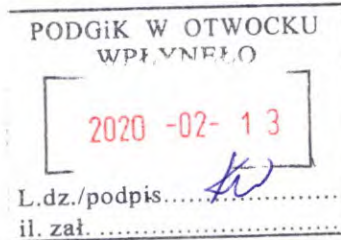
Zawiadomieni właściciele (władający) gruntami proszeni są o :

- przybycie w oznaczonym terminie
- posiadanie dokumentu tożsamości.

Udział w powyższych czynnościach leży w interesie podmiotu, nieusprawiedliwione nie wzięcie udziału nie stanowi przeszkody do ich przeprowadzenia.

USŁUGI GEODEZYJNE
Barbara Twardowska
05-400 Otwock, ul. Plac Wolności 3c
tel. 22 788-25-40, kom. 600-048-417
Nr upr. 16194, NIP: 532-125-02-75

(nadawca)
GK.III.6640.1.3629.2019



Otwock dn. 12.02.2020

Paweł Piętka

ZAWIADOMIENIE

o czynnościach ustalenia punktów granicznych nieruchomości
(§37 rozporządzenia w sprawie ewidencji gruntów i budynków
Dz.U. z 2001r. Nr 38, poz. 454 ze zm.)

Działając na podstawie zlecenia właściciela nieruchomości położonej w obrębie Skorupy gm. Kołbiel oznaczonej w ewidencji gruntów, jako działka 467 KW WA10/00048818/1 w obrębie Skorupy zawiadamiam,

że w dniu 14.03.2020 o godz. 11⁰⁰ w obrębie Skorupy na gruncie, odbędą się czynności ustalenia punktów granicznych dla powyżej wymienionej działki ewidencyjnej.

W ewidencji gruntów jako właściciela dz 467 KW WA10/00048818/1 w obrębie Skorupy wykazano Pawła Piętkę, dla którego w ewidencji gruntów brak oznaczenia danych adresowych.

Geodeta Uprawniony
Barbara Twardowska
Nr Upewnienia 16194

Uwaga:

Zawiadomieni właściciele (władający) gruntami proszeni są o :

- przybycie w oznaczonym terminie
- posiadanie dokumentu tożsamości.

Udział w powyższych czynnościach leży w interesie podmiotu, nieusprawiedliwione nie wzięcie udziału nie stanowi przeszkody do ich przeprowadzenia.