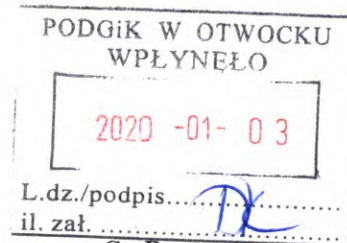


Żuków, dn. 30.12.2019r.

**GEO-METRIC**  
Magdalena Gadomska  
05-300 Żuków 29B  
tel. 660443040  
NIP 8221906329 Regon 384293734



Sz.P.  
Miroslaw Kot  
Rudno  
05-340 Kołbiel

## ZAWIADOMIENIE

### o czynnościach podjętych w celu wznowienia znaków granicznych

Na podstawie art. 39 ust. 3, 5 ustawy z dnia 17 maja 1989 r. Prawo geodezyjne i kartograficzne (t.j. Dz. U. z 2017 r. poz. 2101 z późn. zm.) oraz zgłoszenia pracy geodezyjnej w Powiatowym Ośrodku Dokumentacji Geodezyjnej i Kartograficznej w Otwocku, identyfikator zgłoszenia GK.III.6640.1.6047.2019, uprzejmie zawiadamiam, że w dniu **08-02-2020r.** zostaną przeprowadzone czynności wznowienia znaków granicznych określających granice nieruchomości oznaczonych w ewidencji gruntów i budynków numerami **1341/1** (księga wieczysta nr WA1O/00045773/2) **oraz 1341/2** (księga wieczysta nr WA1O/00048292/7), położonych w powiecie otwockim, gmina Kołbiel, obręb Rudno, oraz działek sąsiadujących o numerach:

- 1344 (KW nr WA1O/00048895/4),
- **1338** (AWZ 4511/3507/75),
- 690 (droga – grunt niehipotekowany).

Rozpoczęcie czynności związanych ze wznowieniem znaków granicznych nastąpi o **godz. 10.00** przy działce nr 1341/1 od strony ul. Na Wspólnej.

Zawiadomieni właściciele (władający) gruntów proszeni są o przybycie w oznaczonym terminie z wszelkimi dokumentami, jakie mogą być potrzebne przy okazaniu granic oraz dokumentami tożsamości.

W imieniu osób nieobecnych mogą występować odpowiednio upoważnieni pełnomocnicy. Dokument świadczący o pełnomocnictwie jednorazowym zostanie dołączony do akt dokumentacji geodezyjnej.

W przypadku współwłasności, współużytkowania wieczystego, małżeńskiej wspólności ustawowej - uczestnikami postępowania są wszystkie strony.

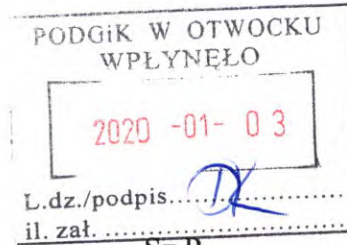
Zgodnie z art. 39 ust.3 oraz art. 32 ust. 3 ustawy z dnia 17 maja 1989 r. Prawo geodezyjne i kartograficzne, nieusprawiedliwiona nieobecność ww. czynnościach nie będzie stanowić przeszkody do ich przeprowadzenia.

**GEODETA UPRAWNIONY**  
*Magdalena Gadomska*  
inż. Magdalena Gadomska  
upr. zaw. nr 23261 zakres 2

.....  
podpis geodety

Żuków, dn. 30.12.2019r.

**GEO-METRIC**  
Magdalena Gadomska  
05-300 Żuków 29B  
tel. 660443040  
NIP 8221906329 Regon 384293734



Sz.P.  
Elżbieta Kot  
Rudno  
05-340 Kołbiel

## ZAWIADOMIENIE

### o czynnościach podjętych w celu wznowienia znaków granicznych

Na podstawie art. 39 ust. 3, 5 ustawy z dnia 17 maja 1989 r. Prawo geodezyjne i kartograficzne (t.j. Dz. U. z 2017 r. poz. 2101 z późn. zm.) oraz zgłoszenia pracy geodezyjnej w Powiatowym Ośrodku Dokumentacji Geodezyjnej i Kartograficznej w Otwocku, identyfikator zgłoszenia GK.III.6640.1.6047.2019, uprzejmie zawiadamiam, że w dniu **08-02-2020r.** zostaną przeprowadzone czynności wznowienia znaków granicznych określających granice nieruchomości oznaczonych w ewidencji gruntów i budynków numerami **1341/1** (księga wieczysta nr WA1O/00045773/2) **oraz 1341/2** (księga wieczysta nr WA1O/00048292/7), położonych w powiecie otwockim, gmina Kołbiel, obręb Rudno, oraz działek sąsiadujących o numerach:

- 1344 (KW nr WA1O/00048895/4),
- **1338** (AWZ 4511/3507/75),
- 690 (droga – grunt niehipotekowany).

Rozpoczęcie czynności związanych ze wznowieniem znaków granicznych nastąpi o **godz. 10.00** przy działce nr 1341/1 od strony ul. Na Wspólnej.

Zawiadomieni właściciele (władający) gruntów proszeni są o przybycie w oznaczonym terminie z wszelkimi dokumentami, jakie mogą być potrzebne przy okazaniu granic oraz dokumentami tożsamości.

W imieniu osób nieobecnych mogą występować odpowiednio upoważnieni pełnomocnicy. Dokument świadczący o pełnomocnictwie jednorazowym zostanie dołączony do akt dokumentacji geodezyjnej.

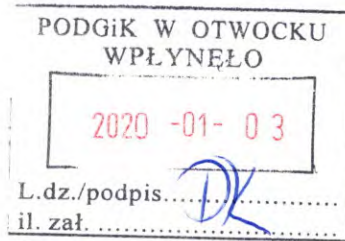
W przypadku współwłasności, współużytkowania wieczystego, małżeńskiej wspólności ustawowej - uczestnikami postępowania są wszystkie strony.

Zgodnie z art. 39 ust.3 oraz art. 32 ust. 3 ustawy z dnia 17 maja 1989 r. Prawo geodezyjne i kartograficzne, nieusprawiedliwiona nieobecność ww. czynnościach nie będzie stanowić przeszkody do ich przeprowadzenia.

GEODETA UPRAWNIONY  
*Magdalena Gadomska*  
inż. Magdalena Gadomska  
upr. zaw. nr 23261 zakres 2

.....  
podpis geodety

**GEO-METRIC**  
Magdalena Gadomska  
05-300 Żuków 29B  
tel. 660443040  
NIP 8221906329 Regon 384293734



Żuków, dn. 30.12.2019r.

Sz.P.  
Miroslaw Kot  
Rudno  
05-340 Kołbiel

## ZAWIADOMIENIE

### o czynnościach podjętych w celu ustalenia przebiegu granic działek ewidencyjnych

Na podstawie §38 ust. 1 rozporządzenia Ministra Rozwoju Regionalnego i Budownictwa z dnia 29 marca 2001 r., w sprawie ewidencji gruntów i budynków (Dz. U. z 2016 r. poz. 1034) oraz zgłoszenia pracy geodezyjnej w Powiatowym Ośrodku Dokumentacji Geodezyjnej i Kartograficznej w Otwocku, identyfikator zgłoszenia GK.III.6640.1.6047.2019, uprzejmie zawiadamiam, że w dniu **08-02-2020 r.** odbędzie się ustalenie przebiegu granic działek ewidencyjnych nr nr **1341/1** (księga wieczysta nr WA1O/00045773/2), **1341/2** (księga wieczysta nr WA1O/00048292/7) położonych w powiecie otwockim, gminie Kołbiel, obręb Rudno, z działkami sąsiednimi nr nr :

- 1344 (KW nr WA1O/00048895/4),
- **1338** (AWZ 4511/3507/75),
- 1181 (droga – grunt niehipotekowany)

Rozpoczęcie czynności związanych z ustaleniem przebiegu granic nastąpi o **godz. 10.30** przy działce nr 1341/1 od strony południowej, przy drodze gminnej (działka nr 1181).

Zawiadomieni właściciele (władający) gruntami proszeni są o przybycie w oznaczonym terminie z wszelkimi dokumentami, jakie mogą być potrzebne przy ustalaniu granic ich gruntów oraz dokumentami tożsamości .

W imieniu osób nieobecnych mogą występować odpowiednio upoważnieni pełnomocnicy. Dokument świadczący o pełnomocnictwie jednorazowym zostanie dołączony do akt.

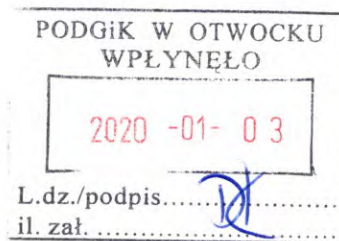
W przypadku współwłasności, współużytkowania wieczystego, małżeńskiej wspólności ustawowej - uczestnikami postępowania są wszystkie strony.

Nieusprawiedliwiona nieobecność w ww. czynnościach nie będzie stanowić przeszkody do ich przeprowadzenia.

GEODETA UPRAWNIONY  
  
inż. Magdalena Gadomska  
upr. zaw. nr 23261 zakres 2

.....  
podpis geodety

**GEO-METRIC**  
Magdalena Gadomska  
05-300 Żuków 29B  
tel. 660443040  
NIP 8221906329 Regon 384293734



Żuków, dn. 30.12.2019r.

Sz.P.  
Elżbieta Kot  
Rudno  
05-340 Kołbiel

## ZAWIADOMIENIE

### o czynnościach podjętych w celu ustalenia przebiegu granic działek ewidencyjnych

Na podstawie §38 ust. 1 rozporządzenia Ministra Rozwoju Regionalnego i Budownictwa z dnia 29 marca 2001 r., w sprawie ewidencji gruntów i budynków (Dz. U. z 2016 r. poz. 1034) oraz zgłoszenia pracy geodezyjnej w Powiatowym Ośrodku Dokumentacji Geodezyjnej i Kartograficznej w Otwocku, identyfikator zgłoszenia GK.III.6640.1.6047.2019, uprzejmie zawiadamiam, że w dniu **08-02-2020 r.** odbędzie się ustalenie przebiegu granic działek ewidencyjnych nr nr **1341/1** (księga wieczysta nr WA1O/00045773/2), **1341/2** (księga wieczysta nr WA1O/00048292/7) położonych w powiecie otwockim, gminie Kołbiel, obręb Rudno, z działkami sąsiednimi nr nr :

- 1344 (KW nr WA1O/00048895/4),
- **1338** (AWZ 4511/3507/75),
- 1181 (droga – grunt niehipotekowany)

Rozpoczęcie czynności związanych z ustaleniem przebiegu granic nastąpi o **godz. 10.30** przy działce nr 1341/1 od strony południowej, przy drodze gminnej (działka nr 1181).

Zawiadomieni właściciele (władający) gruntami proszeni są o przybycie w oznaczonym terminie z wszelkimi dokumentami, jakie mogą być potrzebne przy ustalaniu granic ich gruntów oraz dokumentami tożsamości .

W imieniu osób nieobecnych mogą występować odpowiednio upoważnieni pełnomocnicy. Dokument świadczący o pełnomocnictwie jednorazowym zostanie dołączony do akt.

W przypadku współwłasności, współużytkowania wieczystego, małżeńskiej wspólności ustawowej - uczestnikami postępowania są wszystkie strony.

Nieusprawiedliwiona nieobecność w ww. czynnościach nie będzie stanowić przeszkody do ich przeprowadzenia.

**GEODETA UPRAWNIONY**  
*Magdalena Gadomska*  
inż. Magdalena Gadomska  
upr. zaw. nr 23261 zakres 2

podpis geodety