




EWGEO

Krzysztof Świerczyński
ul. Geodetów 8/86, 02-396 Warszawa
tel. 728 80 94 94, 514 023 007
www.ewgeo.pl, biuro@ewgeo.pl



Warszawa dnia 05.11.2018 r.

P. Marianna Kominek

ZAWIADOMIENIE

o czynnościach wyznaczenia punktów granicznych
ujawnionych uprzednio w ewidencji gruntów

Działając na podstawie zlecenia Nadleśnictwa Celestynów, zawiadamiam, że
w dniu **11.12.2018 r. o godz. 11⁰⁰** nastąpi wyznaczenie punktów granicznych nieruchomości
ujawnionych uprzednio w ewidencji gruntów jako:

dz. **933** położona w obrębie REGUT, gmina CELESTYNÓW, grunt niehipotekowany

Spotkanie na gruncie w w/w dniu na przedmiotowej działce od strony drogi dojazdowej.

W związku z powyższym, jako właściciela/zarządcę działki nr. 932, zapraszam do wzięcia udziału w
opisanych czynnościach.

GEODETA UPRAWNIONY
mgr inż. Krzysztof Świerczyński
upr. nr 22896 zakres 2

Pouczenie:

Zawiadomieni właściciele (władający) gruntami proszeni są o przybycie w oznaczonym terminie wraz z
dokumentami tożsamości.

W imieniu osób nieobecnych mogą występować odpowiednio upoważnieni pełnomocnicy.


W przypadku współwłasności, współużytkowania wieczystego, małżeńskiej wspólności ustawowej –
uczestnikami postępowania są wszystkie strony.

Zgodnie z art. 39 ust.3 oraz art., 32 ust.3 ustawy z dnia 17 maja 1989r. Prawo geodezyjne i
kartograficzne nieusprawiedliwione niestawiennictwo nie wstrzymuje czynności geodety.



EWGEO

Krzysztof Świerczyński
ul. Geodetów 8/86, 02-396 Warszawa
tel. 728 80 94 94, 514 023 007
www.ewgeo.pl, biuro@ewgeo.pl



Warszawa dnia 05.11.2018 r.

P. Zofia Bąk

ZAWIADOMIENIE

o czynnościach wyznaczenia punktów granicznych
ujawnionych uprzednio w ewidencji gruntów

Działając na podstawie zlecenia Nadleśnictwa Celestynów, zawiadamiam, że
w dniu **11.12.2018 r. o godz. 11⁰⁰** nastąpi wyznaczenie punktów granicznych nieruchomości
ujawnionych uprzednio w ewidencji gruntów jako:

dz. **933** położona w obrębie REGUT, gmina CELESTYNÓW, grunt niehipotekowany

Spotkanie na gruncie w w/w dniu na przedmiotowej działce od strony drogi dojazdowej.

W związku z powyższym, jako właściciela/zarządcę działki nr. 932, zapraszam do wzięcia udziału w
opisanych czynnościach.

Pouczenie:

Zawiadomieni właściciele (władający) gruntami proszeni są o przybycie w oznaczonym terminie wraz z
dokumentami tożsamości .

W imieniu osób nieobecnych mogą występować odpowiednio upoważnieni pełnomocnicy.

W przypadku współwłasności , współużytkowania wieczystego, małżeńskiej wspólności ustawowej –
uczestnikami postępowania są wszystkie strony.

Zgodnie z art. 39 ust.3 oraz art., 32 ust.3 ustawy z dnia 17 maja 1989r . Prawo geodezyjne i
kartograficzne nieusprawiedliwione niestawiennictwo nie wstrzymuje czynności geodety.

GEODETA UPRAWNIONY


mgr inż. Krzysztof Świerczyński
upr. nr 22896 zakres 2



EWGEO

Krzysztof Świerczyński
ul. Geodetów 8/86, 02-396 Warszawa
tel. 728 80 94 94, 514 023 007
www.ewgeo.pl, biuro@ewgeo.pl

Warszawa dnia 05.11.2018 r.



P. Stanisław Bąk

ZAWIADOMIENIE

o czynnościach wyznaczenia punktów granicznych
ujawnionych uprzednio w ewidencji gruntów

Działając na podstawie zlecenia Nadleśnictwa Celestynów, zawiadamiam, że
w dniu **11.12.2018 r. o godz. 11⁰⁰** nastąpi wyznaczenie punktów granicznych nieruchomości
ujawnionych uprzednio w ewidencji gruntów jako:

dz. **933** położona w obrębie REGUT, gmina CELESTYNÓW, grunt niehipotekowany

Spotkanie na gruncie w w/w dniu na przedmiotowej działce od strony drogi dojazdowej.

W związku z powyższym, jako właściciela/zarządcę działki nr. 932, zapraszam do wzięcia udziału w
opisanych czynnościach.

Pouczenie:

Zawiadomieni właściciele (władający) gruntami proszeni są o przybycie w oznaczonym terminie wraz z
dokumentami tożsamości.

W imieniu osób nieobecnych mogą występować odpowiednio upoważnieni pełnomocnicy.

W przypadku współwłasności, współużytkowania wieczystego, małżeńskiej wspólności ustawowej –
uczestnikami postępowania są wszystkie strony.

**Zgodnie z art. 39 ust.3 oraz art., 32 ust.3 ustawy z dnia 17 maja 1989r. Prawo geodezyjne i
kartograficzne nieusprawiedliwione niestawiennictwo nie wstrzymuje czynności geodety.**

GEODETA UPRAWNIONY
mgr inż. Krzysztof Świerczyński
upr. nr 22896 zakres 2