



EWGEO

Krzysztof Świerczyński
ul. Geodetów 8/86, 02-396 Warszawa
tel. 728 80 94 94, 514 023 007
www.ewgeo.pl, biuro@ewgeo.pl

PODPISEK W OTWÓRCE

WZBLYNILO

2018 -10- 3 1

L.dz./podpis.....

OK

il. zał.....

Warszawa dnia 30.10.2018 r.

Stefania Krupa

ZAWIADOMIENIE

o czynnościach wyznaczenia punktów granicznych
ujawnionych uprzednio w ewidencji gruntów

Działając na podstawie zlecenia Gminy Miasta Milanówek, zawiadamiam, że
w dniu 30.11.2018 r. o godz. 14⁰⁰ nastąpi wyznaczenie punktów granicznych nieruchomości
ujawnionych uprzednio w ewidencji gruntów jako:

dz. **249** położona w obrębie REGUT, gmina CELESTYNÓW, grunt niehipotekowany

Spotkanie na gruncie w w/w dniu na przedmiotowej działce od strony drogi dojazdowej.

W związku z powyższym, jako właściciela działki 1184, zapraszam do wzięcia udziału w opisanych
czynnościach.

GEODETA UPRAWNIONY

mgr inż. Krzysztof Świerczyński
upr. nr 22896 zakres 2

Pouczenie:

Zawiadomieni właściciele (władający) gruntami proszeni są o przybycie w oznaczonym terminie wraz z
dokumentami tożsamości.

W imieniu osób nieobecnych mogą występować odpowiednio upoważnieni pełnomocnicy.


W przypadku współwłasności, współużytkowania wieczystego, małżeńskiej wspólności ustawowej –
uczestnikami postępowania są wszystkie strony.

**Zgodnie z art. 39 ust.3 oraz art., 32 ust.3 ustawy z dnia 17 maja 1989r. Prawo geodezyjne i
kartograficzne nieusprawiedliwione niestawiennictwo nie wstrzymuje czynności geodety.**



EWGEO

Krzysztof Świerczyński
ul. Geodetów 8/86, 02-396 Warszawa
tel. 728 80 94 94, 514 023 007
www.ewgeo.pl, biuro@ewgeo.pl



Warszawa dnia 30.10.2018 r.

Henryk Krupa

Z A W I A D O M I E N I E

o czynnościach wyznaczenia punktów granicznych
ujawnionych uprzednio w ewidencji gruntów

Działając na podstawie zlecenia Gminy Miasta Milanówek, zawiadamiam, że
w dniu 30.11.2018 r. o godz. 14⁰⁰ nastąpi wyznaczenie punktów granicznych nieruchomości
ujawnionych uprzednio w ewidencji gruntów jako:

dz. **249** położona w obrębie REGUT, gmina CELESTYNÓW, grunt niehipotekowany

Spotkanie na gruncie w w/w dniu na przedmiotowej działce od strony drogi dojazdowej.

W związku z powyższym, jako właściciela działki 1184, zapraszam do wzięcia udziału w opisanych
czynnościach.

Pouczenie:

Zawiadomieni właściciele (władający) gruntami proszeni są o przybycie w oznaczonym terminie wraz z
dokumentami tożsamości.

W imieniu osób nieobecnych mogą występować odpowiednio upoważnieni pełnomocnicy.

W przypadku współwłasności, współużytkowania wieczystego, małżeńskiej wspólności ustawowej –
uczestnikami postępowania są wszystkie strony.


**Zgodnie z art. 39 ust.3 oraz art., 32 ust.3 ustawy z dnia 17 maja 1989r. Prawo geodezyjne i
kartograficzne nieusprawiedliwione niestawiennictwo nie wstrzymuje czynności geodety.**

GEODETA UPRAWNIONY

mgr inż. Krzysztof Świerczyński
upr. nr 22896 zakres 2



EWGEO
Krzysztof Świerczyński
ul. Geodetów 8/86, 02-396 Warszawa
tel. 728 80 94 94, 514 023 007
www.ewgeo.pl, biuro@ewgeo.pl



Warszawa dnia 30.10.2018 r.

STANISŁAW PIOTROWSKI

Z A W I A D O M I E N I E

o czynnościach wyznaczenia punktów granicznych
ujawnionych uprzednio w ewidencji gruntów

Działając na podstawie zlecenia Gminy Miasta Milanówek, zawiadamiam, że
w dniu 30.11.2018 r. o godz. 14⁰⁰ nastąpi wyznaczenie punktów granicznych nieruchomości
ujawnionych uprzednio w ewidencji gruntów jako:

dz. **249** położona w obrębie REGUT, gmina CELESTYNÓW, grunt niehipotekowany

Spotkanie na gruncie w w/w dniu na przedmiotowej działce od strony drogi dojazdowej.

W związku z powyższym, jako właściciela działki 249, zapraszam do wzięcia udziału w opisanych
czynnościach.


Pouczenie:

Zawiadomieni właściciele (władający) gruntami proszeni są o przybycie w oznaczonym terminie wraz z
dokumentami tożsamości.

W imieniu osób nieobecnych mogą występować odpowiednio upoważnieni pełnomocnicy.

W przypadku współwłasności, współużytkowania wieczystego, małżeńskiej wspólności ustawowej –
uczestnikami postępowania są wszystkie strony.


**Zgodnie z art. 39 ust.3 oraz art., 32 ust.3 ustawy z dnia 17 maja 1989r. Prawo geodezyjne i
kartograficzne nieusprawiedliwione niestawiennictwo nie wstrzymuje czynności geodety.**

GEODETA UPRAWNIONY

mgr inż. Krzysztof Świerczyński
upr. nr 22896 zakres 2



EWGEO

Krzysztof Świerczyński
ul. Geodetów 8/86, 02-396 Warszawa
tel. 728 80 94 94, 514 023 007
www.ewgeo.pl, biuro@ewgeo.pl



Warszawa dnia 30.10.2018 r.

STANISŁAW KRUPIŃSKI

Z A W I A D O M I E N I E

o czynnościach wyznaczenia punktów granicznych
ujawnionych uprzednio w ewidencji gruntów

Działając na podstawie zlecenia Gminy Miasta Milanówek, zawiadamiam, że
w dniu 30.11.2018 r. o godz. 14⁰⁰ nastąpi wyznaczenie punktów granicznych nieruchomości
ujawnionych uprzednio w ewidencji gruntów jako:

dz. **249** położona w obrębie REGUT, gmina CELESTYNÓW, grunt niehipotekowany

Spotkanie na gruncie w w/w dniu na przedmiotowej działce od strony drogi dojazdowej.

W związku z powyższym, jako właściciela działki 249, zapraszam do wzięcia udziału w opisanych
czynnościach.

Pouczenie:

Zawiadomieni właściciele (władający) gruntami proszeni są o przybycie w oznaczonym terminie wraz z
dokumentami tożsamości.

W imieniu osób nieobecnych mogą występować odpowiednio upoważnieni pełnomocnicy.

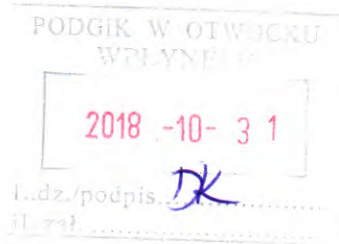
W przypadku współwłasności, współużytkowania wieczystego, małżeńskiej wspólności ustawowej –
uczestnikami postępowania są wszystkie strony.

**Zgodnie z art. 39 ust.3 oraz art., 32 ust.3 ustawy z dnia 17 maja 1989r . Prawo geodezyjne i
kartograficzne nieusprawiedliwione niestawiennictwo nie wstrzymuje czynności geodety.**

GEODETA UPRAWNIONY
mgr inż. Krzysztof Świerczyński
upr. nr 22896 zakres 2



EWGEO
Krzysztof Świerczyński
ul. Geodetów 8/86, 02-396 Warszawa
tel. 728 80 94 94, 514 023 007
www.ewgeo.pl, biuro@ewgeo.pl



Warszawa dnia 30.10.2018 r.

JÓZEF ĆWIEK

ZAWIADOMIENIE

o czynnościach wyznaczenia punktów granicznych
ujawnionych uprzednio w ewidencji gruntów

Działając na podstawie zlecenia Gminy Miasta Milanówek, zawiadamiam, że
w dniu 30.11.2018 r. o godz. 14⁰⁰ nastąpi wyznaczenie punktów granicznych nieruchomości
ujawnionych uprzednio w ewidencji gruntów jako:

dz. **249** położona w obrębie REGUT, gmina CELESTYNÓW, grunt niehipotekowany

Spotkanie na gruncie w w/w dniu na przedmiotowej działce od strony drogi dojazdowej.

W związku z powyższym, jako właściciela działki 249, zapraszam do wzięcia udziału w opisanych
czynnościach.

Pouczenie:

Zawiadomieni właściciele (władający) gruntami proszeni są o przybycie w oznaczonym terminie wraz z
dokumentami tożsamości.

W imieniu osób nieobecnych mogą występować odpowiednio upoważnieni pełnomocnicy.

W przypadku współwłasności, współużytkowania wieczystego, małżeńskiej wspólności ustawowej –
uczestnikami postępowania są wszystkie strony.

**Zgodnie z art. 39 ust.3 oraz art., 32 ust.3 ustawy z dnia 17 maja 1989r. Prawo geodezyjne i
kartograficzne nieusprawiedliwione niestawiennictwo nie wstrzymuje czynności geodety.**

GEODETA UPRAWNIONY

mgr inż. Krzysztof Świerczyński
upr. nr 22896 zakres 2