

Władysław Radomski

ZAWIADOMIENIE

Dotyczy: stawienia się na gruncie w celu ustalenia przebiegu granic działek ewidencyjnych

Na podstawie Art.32, ust. 1-4 ustawy z dnia 17 maja 1989 r. - Prawo geodezyjne i kartograficzne (Dz. U. z 2010 r. Nr 193 poz. 1287) oraz zgłoszenia pracy geodezyjnej zarejestrowanej w Powiatowym Ośrodku Dokumentacji Geodezyjnej i Kartograficznej w Otwocku w dniu 27.08.2018r nr KERG GK.III.6640.1.3970.2018

Działając na zlecenie Biura Projektowego AS PROJEKT w związku z wykonywanym podziałem dz.2 obręb Dyzin gm.Celestynów


Proszę Władysława Radomskiego o stawienie się na gruncie w dniu 17.10.2018 r. o godz. 14.00 w celu ustalenia przebiegu granic działki nr 2 obręb Dyzin z działką nr 272 obręb Glina.

W interesie Pana (Pani) jest udział w tych czynnościach, osobiście lub przez swojego przedstawiciela.

Osoby biorące udział w czynnościach ustalenia przebiegu granic działek ewidencyjnych powinny posiadać dokument tożsamości, a w przypadku występowania w charakterze przedstawiciela – pełnomocnictwo na piśmie. Dokument świadczący o pełnomocnictwie jednorazowym zostanie dołączony do akt. W przypadku współwłasności, współużytkowania wieczystego, małżeńskiej wspólności ustawowej – uczestnikami postępowania są wszystkie strony.

Zgodnie z art.32 ust.3 w/w ustawy nie usprawiedliwione niestawiennictwo stron nie wstrzymuje czynności ustalenia przebiegu granic działek ewidencyjnych.

W przypadku wątpliwości proszę o kontakt telefoniczny pod numer 602-623-427
Biuro czynne w godzinach: 9⁰⁰ - 15⁰⁰ od poniedziałku do piątku.



GEODETA
mgr inż. Krzysztof Białoskórski
uprawnienia nr 7790

.....
podpis geodety

Katarzyna Radomska

ZAWIADOMIENIE

Dotyczy: stawienia się na gruncie w celu ustalenia przebiegu granic działek ewidencyjnych

Na podstawie Art.32, ust. 1-4 ustawy z dnia 17 maja 1989 r. - Prawo geodezyjne i kartograficzne (Dz. U. z 2010 r. Nr 193 poz. 1287) oraz zgłoszenia pracy geodezyjnej zarejestrowanej w Powiatowym Ośrodku Dokumentacji Geodezyjnej i Kartograficznej w Otwocku w dniu 27.08.2018r nr KERK GK.III.6640.1.3970.2018

Działając na zlecenie Biura Projektowego AS PROJEKT w związku z wykonywanym podziałem dz.2 obręb Dyzin gm.Celestynów


Proszę Katarzynę Radomską o stawienie się na gruncie w dniu 17.10.2018 r. o godz.14.00 w celu ustalenia przebiegu granic działki nr 2 obręb Dyzin z działką nr 272 obręb Głina.

W interesie Pana (Pani) jest udział w tych czynnościach, osobiście lub przez swojego przedstawiciela.

Osoby biorące udział w czynnościach ustalenia przebiegu granic działek ewidencyjnych powinny posiadać dokument tożsamości, a w przypadku występowania w charakterze przedstawiciela – pełnomocnictwo na piśmie. Dokument świadczący o pełnomocnictwie jednorazowym zostanie dołączony do akt. W przypadku współwłasności, współużytkowania wieczystego, małżeńskiej wspólności ustawowej – uczestnikami postępowania są wszystkie strony.

Zgodnie z art.32 ust.3 w/w ustawy nie usprawiedliwione niestawiennictwo stron nie wstrzymuje czynności ustalenia przebiegu granic działek ewidencyjnych.

W przypadku wątpliwości proszę o kontakt telefoniczny pod numer 602-623-427
Biuro czynne w godzinach: 9⁰⁰ - 15⁰⁰ od poniedziałku do piątku.



GEODETA
mgr inż. Krzysztof Białoskórski
uprawnienia nr 7790

.....
podpis geodety

Otwock dn. 10.09.2018r.

Przedsiębiorstwo Usług Geodezyjnych
Kartograficznych i Projektowych
„GeoPin”
Krzysztof Białoskórski
05-400 Otwock, ul. Górna 3
NIP 532-100-15-95 REGON: 010700712
tel. 602-623-427

Bronisława Woźniak

ZAWIADOMIENIE

Dotyczy: stawienia się na gruncie w celu ustalenia przebiegu granic działek ewidencyjnych

Na podstawie Art.32, ust. 1-4 ustawy z dnia 17 maja 1989 r. - Prawo geodezyjne i kartograficzne (Dz. U. z 2010 r. Nr 193 poz. 1287) oraz zgłoszenia pracy geodezyjnej zarejestrowanej w Powiatowym Ośrodku Dokumentacji Geodezyjnej i Kartograficznej w Otwocku w dniu 27.08.2018r nr KERG GK.III.6640.1.3970.2018

Działając na zlecenie Biura Projektowego AS PROJEKT w związku z wykonywanym podziałem dz.2 obręb Dyzin gm.Celestynów

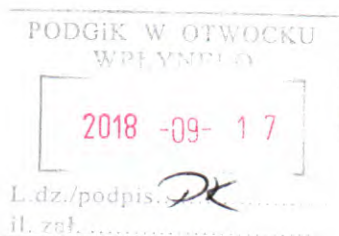
Proszę Bronisławę Woźniak o stawienie się na gruncie w dniu 17.10.2018 r. o godz. 14.00 w celu ustalenia przebiegu granic działki nr 2 obręb Dyzin z działką nr 270,271 obręb Glina.

W interesie Pana (Pani) jest udział w tych czynnościach, osobiście lub przez swojego przedstawiciela.

Osoby biorące udział w czynnościach ustalenia przebiegu granic działek ewidencyjnych powinny posiadać dokument tożsamości, a w przypadku występowania w charakterze przedstawiciela – pełnomocnictwo na piśmie. Dokument świadczący o pełnomocnictwie jednorazowym zostanie dołączony do akt. W przypadku współwłasności, współużytkowania wieczystego, małżeńskiej wspólności ustawowej – uczestnikami postępowania są wszystkie strony.

Zgodnie z art.32 ust.3 w/w ustawy nie usprawiedliwione niestawiennictwo stron nie wstrzymuje czynności ustalenia przebiegu granic działek ewidencyjnych.

W przypadku wątpliwości proszę o kontakt telefoniczny pod numer 602-623-427
Biuro czynne w godzinach: 9⁰⁰ - 15⁰⁰ od poniedziałku do piątku.



GEODETA
Krzysztof Białoskórski
mgr inż. Krzysztof Białoskórski
uprawnienia nr 7790

.....
podpis geodety

Otwock dn. 10.09.2018r.

Przedsiębiorstwo Usług Geodezyjnych
Kartograficznych i Projektowych
„GeoPin”
Krzysztof Białoskórski
05-400 Otwock, ul. Górno 3
NIP 532-100-15-95 REGON: 010700712
tel. 602-623-427

Marianna Kunowracka

ZAWIADOMIENIE

Dotyczy: stawienia się na gruncie w celu ustalenia przebiegu granic działek ewidencyjnych

Na podstawie Art.32, ust. 1-4 ustawy z dnia 17 maja 1989 r. - Prawo geodezyjne i kartograficzne (Dz. U. z 2010 r. Nr 193 poz. 1287) oraz zgłoszenia pracy geodezyjnej zarejestrowanej w Powiatowym Ośrodku Dokumentacji Geodezyjnej i Kartograficznej w Otwocku w dniu 27.08.2018r nr KERG GK.III.6640.1.3970.2018

Działając na zlecenie Biura Projektowego AS PROJEKT w związku z wykonywanym podziałem dz.2 obręb Dyzin gm.Celestynów

Proszę Mariannę Kunowracką o stawienie się na gruncie w dniu 17.10.2018 r. o godz.14.00 w celu ustalenia przebiegu granic działki nr 2 obręb Dyzin z działką nr 270 obręb Glina.

W interesie Pana (Pani) jest udział w tych czynnościach, osobiście lub przez swojego przedstawiciela.

Osoby biorące udział w czynnościach ustalenia przebiegu granic działek ewidencyjnych powinny posiadać dokument tożsamości, a w przypadku występowania w charakterze przedstawiciela – pełnomocnictwo na piśmie. Dokument świadczący o pełnomocnictwie jednorazowym zostanie dołączony do akt. W przypadku współwłasności, współużytkowania wieczystego, małżeńskiej wspólności ustawowej – uczestnikami postępowania są wszystkie strony.

Zgodnie z art.32 ust.3 w/w ustawy nie usprawiedliwione niestawiennictwo stron nie wstrzymuje czynności ustalenia przebiegu granic działek ewidencyjnych.

W przypadku wątpliwości proszę o kontakt telefoniczny pod numer 602-623-427
Biuro czynne w godzinach: 9⁰⁰ - 15⁰⁰ od poniedziałku do piątku.

GEODETA
Wben
mgr inż. Krzysztof Białoskórski
uprawnienia nr 7790

.....
podpis geodety

PODGIK W OTWOCKU
WPLYNEŁO

2018 -09- 17

L.dz./pocpis

DK

Uz.zd