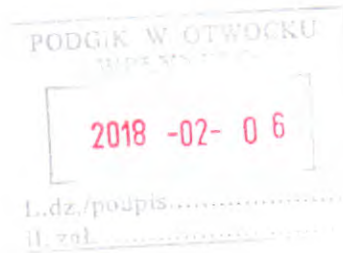


Geodeta Uprawniony
mgr inż. Sławomir Sikora
Tel. 602-623-428



Sz. P. Józef Bujalski

ZAWIADOMIENIE o czynnościach ustalenia przebiegu granic działek ewidencyjnych

Działając na podstawie zlecenie właściciela działki 17 oraz zgłoszenia pracy geodezyjnej GK.III.6640.1.555.2017 zawiadamiam zainteresowane strony, że w dniu **20.03.2018** r. o godz. **12⁰⁰** nastąpi ustalenie przebiegu granic działki ewidencyjnej oznaczonej w ewidencji gruntów i budynków jako dz. ew. 17 z działkami nr 1; 16; 18; 19 obręb: Duchnow, i z działką nr 69 obręb: Boryszew, gmina: Wiązowna.

Spotkanie na działce 17.

mgr inż. geodeta
Sławomir Sikora
uprawnienia nr 13474


(podpis geodety)

Pouczenie:

Zgodnie z Rozporządzeniem Ministra Rozwoju Regionalnego i Budownictwa z dnia 29 marca 2001r. w sprawie ewidencji gruntów i budynków (Dz. U. Nr 38 poz. 454 z późn. zm.) konieczne jest posiadanie dokumentu umożliwiającego ustalenie tożsamości osoby deklarującej swój udział w tych czynnościach oraz posiadanie dokumentów dotyczących granic przedmiotowej nieruchomości. Jednocześnie informuję, że nieusprawiedliwione niestawiennictwo stron nie wstrzymuje czynności geodety i nie stanowi przeszkody do ich przeprowadzenia. Udział w wyżej wymienionych czynnościach leży w interesie zawiadomionej strony.

PRYW. PRZEDS. GEODEZ.-KARTOGRAF.
tel. 602 623 428
>> Gea <<
S. Sikora
NIP 952-000-83-43
05-400 Otwock, ul. Górna 16

Geodeta Uprawniony
mgr inż. Sławomir Sikora
Tel. 602-623-428



Sz. P. Konstancja Wojewódzka

ZAWIADOMIENIE o czynnościach ustalenia przebiegu granic działek ewidencyjnych

Działając na podstawie zlecenie właściciela działki 17 oraz zgłoszenia pracy geodezyjnej GK.III.6640.1.555.2017 zawiadamiam zainteresowane strony, że w dniu **20.03.2018** r. o godz. **12⁰⁰** nastąpi ustalenie przebiegu granic działki ewidencyjnej oznaczonej w ewidencji gruntów i budynków jako dz. ew. 17 z działkami nr 1; 16; 18; 19 obręb: Duchnów, i z działką nr 69 obręb: Boryszew, gmina: Wiązowna.

Spotkanie na działce 17.


*mgr inż. geodeta
Sławomir Sikora*
uprawnienia nr 13474
.....
(podpis geodety)

Pouczenie:

Zgodnie z Rozporządzeniem Ministra Rozwoju Regionalnego i Budownictwa z dnia 29 marca 2001r. w sprawie ewidencji gruntów i budynków (Dz. U. Nr 38 poz. 454 z późn. zm.) konieczne jest posiadanie dokumentu umożliwiającego ustalenie tożsamości osoby deklarującej swój udział w tych czynnościach oraz posiadanie dokumentów dotyczących granic przedmiotowej nieruchomości. Jednocześnie informuję, że nieusprawiedliwione niestawiennictwo stron nie wstrzymuje czynności geodety i nie stanowi przeszkody do ich przeprowadzenia. Udział w wyżej wymienionych czynnościach leży w interesie zawiadomionej strony.

PRYW. PRZEDS. GEODEZ.-KARTOGRAF.
tel. 602 623 428
>>Gea<<
S. Sikora
NIP 952-000-83-43
05-400 Otwock, ul. Górna 16

Geodeta Uprawniony
mgr inż. Sławomir Sikora
Tel. 602-623-428



Sz. P. Wanda Jaczewska

ZAWIADOMIENIE o czynnościach ustalenia przebiegu granic działek ewidencyjnych

Działając na podstawie zlecenie właściciela działki 17 oraz zgłoszenia pracy geodezyjnej GK.III.6640.1.555.2017 zawiadamiam zainteresowane strony, że w dniu **20.03.2018** r. o godz. **12⁰⁰** nastąpi ustalenie przebiegu granic działki ewidencyjnej oznaczonej w ewidencji gruntów i budynków jako dz. ew. 17 z działkami nr 1; 16; 18; 19 obręb: Duchnów, i z działką nr 69 obręb: Boryszew, gmina: Wiązowna.

Spotkanie na działce 17.

*mgr inż. geodeta
Sławomir Sikora*

uprawnienia nr 13474

(podpis geodety)

Pouczenie:

Zgodnie z Rozporządzeniem Ministra Rozwoju Regionalnego i Budownictwa z dnia 29 marca 2001r. w sprawie ewidencji gruntów i budynków (Dz. U. Nr 38 poz. 454 z późn. zm.) konieczne jest posiadanie dokumentu umożliwiającego ustalenie tożsamości osoby deklarującej swój udział w tych czynnościach oraz posiadanie dokumentów dotyczących granic przedmiotowej nieruchomości. Jednocześnie informuję, że nieusprawiedliwione niestawiennictwo stron nie wstrzymuje czynności geodety i nie stanowi przeszkody do ich przeprowadzenia. Udział w wyżej wymienionych czynnościach leży w interesie zawiadomionej strony.

PRYW PRZEDS. GEODEZ.-KARTOGRAF.
tel. 602 623 428
>>Gsa<<
S. Sikora
NIP 852-000-83-43
05-400 Otwock, ul. Górna 16