

Warszawa, dn. 30.10.2017r.

P. Jacek Bąk

Dziecinów

08-443 Sobienie Jeziory

Z A W I A D O M I E N I E


o czynnościach ustalenia przebiegu granic działek ewidencyjnych

(§ 37 Rozporządzenia z 19.11.2013 r poz. 1551 w sprawie ewidencji gruntów i budynków)

Działając na podstawie zlecenia zarządcy działek nr: 3346, 3347, 3348, 3349 położonych w obrębie geodezyjnym Podbiel, gmina Celestynów, zawiadamiam, że **w dniu 07.12.2017 r. o godz.10⁰⁰** nastąpi ustalenie przebiegu granic działek ewidencyjnych nr: 3346, 3347, 3348, 3349 położonych w obrębie Podbiel, uregulowanych w księdze wieczystej KW WA1O/00053353/1.

Spotkanie na gruncie w W/w dniu na przedmiotowej działce od strony drogi dojazdowej.

W związku z powyższym zapraszam do wzięcia udziału w opisanych czynnościach.

GEODETA UPRAWNIONY

mgr inż. Krzysztof Świerczyński
upr. nr 22896 zakres 2


Pouczenie:

Zawiadomieni właściciele (władający) gruntami proszeni są o przybycie w oznaczonym terminie wraz z dokumentami tożsamości .

W imieniu osób nieobecnych mogą występować odpowiednio upoważnieni pełnomocnicy.

W przypadku współwłasności , współużytkowania wieczystego, małżeńskiej wspólności ustawowej – uczestnikami postępowania są wszystkie strony.

Zgodnie z art. 39 ust.3 oraz art., 32 ust.3 ustawy z dnia 17 maja 1989r . Prawo geodezyjne i kartograficzne nieusprawiedliwione niestawiennictwo nie wstrzymuje czynności geodety.



Warszawa, dn. 30.10.2017r.

P. Kazimierz Bąk

Dziecinów

08-443 Sobienie Jeziory

Z A W I A D O M I E N I E


o czynnościach ustalenia przebiegu granic działek ewidencyjnych

(§ 37 Rozporządzenia z 19.11.2013 r poz. 1551 w sprawie ewidencji gruntów i budynków)

Działając na podstawie zlecenia zarządcy działek nr: 3346, 3347, 3348, 3349 położonych w obrębie geodezyjnym Podbiel, gmina Celestynów, zawiadamiam, że **w dniu 07.12.2017 r. o godz.10⁰⁰** nastąpi ustalenie przebiegu granic działek ewidencyjnych nr: 3346, 3347, 3348, 3349 położonych w obrębie Podbiel, uregulowanych w księdze wieczystej KW WA10/00053353/1.

Spotkanie na gruncie w W/w dniu na przedmiotowej działce od strony drogi dojazdowej.

W związku z powyższym zapraszam do wzięcia udziału w opisanych czynnościach.

GEODETA UPRAWNIONY

mgr inż. Krzysztof Świerczyński
upr. nr 22896 zakres 2

Pouczenie:


Zawiadomieni właściciele (władający) gruntami proszeni są o przybycie w oznaczonym terminie wraz z dokumentami tożsamości .

W imieniu osób nieobecnych mogą występować odpowiednio upoważnieni pełnomocnicy.

W przypadku współwłasności , współużytkowania wieczystego, małżeńskiej wspólności ustawowej – uczestnikami postępowania są wszystkie strony.

Zgodnie z art. 39 ust.3 oraz art., 32 ust.3 ustawy z dnia 17 maja 1989r . Prawo geodezyjne i kartograficzne nieusprawiedliwione niestawiennictwo nie wstrzymuje czynności geodety.

Warszawa, dn. 30.10.2017r.



P. Zofia Bąk

Dziecinów

08-443 Sobienie Jeziory

Z A W I A D O M I E N I E

o czynnościach ustalenia przebiegu granic działek ewidencyjnych

(§ 37 Rozporządzenia z 19.11.2013 r poz. 1551 w sprawie ewidencji gruntów i budynków)

Działając na podstawie zlecenia zarządcy działek nr: 3346, 3347, 3348, 3349 położonych w obrębie geodezyjnym Podbiel, gmina Celestynów, zawiadamiam, że **w dniu 07.12.2017 r. o godz.10⁰⁰** nastąpi ustalenie przebiegu granic działek ewidencyjnych nr: 3346, 3347, 3348, 3349 położonych w obrębie Podbiel, uregulowanych w księdze wieczystej KW WA1O/00053353/1.

Spotkanie na gruncie w W/w dniu na przedmiotowej działce od strony drogi dojazdowej.

W związku z powyższym zapraszam do wzięcia udziału w opisanych czynnościach.

GEODETA UPRAWNIONY

mgr inż. Krzysztof Świerczyński
upr. nr 22896 zakres 2

Pouczenie:


Zawiadomieni właściciele (władający) gruntami proszeni są o przybycie w oznaczonym terminie wraz z dokumentami tożsamości .

W imieniu osób nieobecnych mogą występować odpowiednio upoważnieni pełnomocnicy.

W przypadku współwłasności , współużytkowania wieczystego, małżeńskiej wspólności ustawowej – uczestnikami postępowania są wszystkie strony.

Zgodnie z art. 39 ust.3 oraz art., 32 ust.3 ustawy z dnia 17 maja 1989r . Prawo geodezyjne i kartograficzne nieusprawiedliwione niestawiennictwo nie wstrzymuje czynności geodety.

Warszawa, dn. 30.10.2017r.



P. Anna Młynarczyk

Dziecinów

08-443 Sobienie Jeziory

Z A W I A D O M I E N I E


o czynnościach ustalenia przebiegu granic działek ewidencyjnych

(§ 37 Rozporządzenia z 19.11.2013 r poz. 1551 w sprawie ewidencji gruntów i budynków)

Działając na podstawie zlecenia zarządcy działek nr: 3346, 3347, 3348, 3349 położonych w obrębie geodezyjnym Podbiel, gmina Celestynów, zawiadamiam, że **w dniu 07.12.2017 r. o godz.10⁰⁰** nastąpi ustalenie przebiegu granic działek ewidencyjnych nr: 3346, 3347, 3348, 3349 położonych w obrębie Podbiel, uregulowanych w księdze wieczystej KW WA10/00053353/1.

Spotkanie na gruncie w W/w dniu na przedmiotowej działce od strony drogi dojazdowej.

W związku z powyższym zapraszam do wzięcia udziału w opisanych czynnościach.

GEODETA UPRAWNIONY

mgr inż. Krzysztof Świerczyński
upr. nr 22896 zakres 2

Pouczenie:

Zawiadomieni właściciele (władający) gruntami proszeni są o przybycie w oznaczonym terminie wraz z dokumentami tożsamości .

W imieniu osób nieobecnych mogą występować odpowiednio upoważnieni pełnomocnicy.

W przypadku współwłasności , współużytkowania wieczystego, małżeńskiej wspólności ustawowej – uczestnikami postępowania są wszystkie strony.

Zgodnie z art. 39 ust.3 oraz art., 32 ust.3 ustawy z dnia 17 maja 1989r . Prawo geodezyjne i kartograficzne nieusprawiedliwione niestawiennictwo nie wstrzymuje czynności geodety.