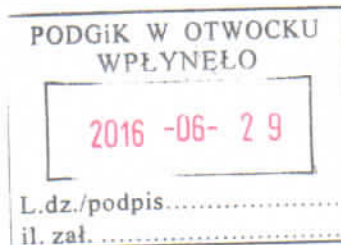


MPG
Mariusz Stępniewski
05-400 Otwock, ul. Kościuszki 6 m.44
kom. 505-847-960
Regon 060051976, NIP 825-188-92-74



Otwock dn. 23.06.2016 r.

.....
(nadawca)

GK.III.6640.1.2117.2016

Szarek Józef
Dobrzyniec

ZAWIADOMIENIE

o czynnościach ustalenia przebiegu granic działek ewidencyjnych
(§ 37 rozporządzenia w sprawie ewidencji gruntów i budynków
Dz. U. z 2001 r. Nr 38, poz. 454 ze zm.)

Działając na podstawie zlecenia właściciela działki nr 179 zawiadamiam, że w dniu 21.07.2016 r. o godz. 14⁰⁰ nastąpi ustalenie przebiegu granic działki ewidencyjnej nr 179 położonej w obrębie Rzakta gm. Wiązowna, uregulowanej w KW WA10/00010447/4. z działką sąsiednią nr 178 położoną w obrębie Rzakta gm. Wiązowna, uregulowaną w KW WA10/00010451/5.

Dla działki ew. nr 164 w ewidencji gruntów jako podmiot ewidencyjny wykazano Pana Szarek Józefa bez podania adresu do korespondencji.

Spotkanie na gruncie w/w dnia na przedmiotowej działce.

W związku z powyższym zapraszam do wzięcia udziału w opisanych czynnościach.

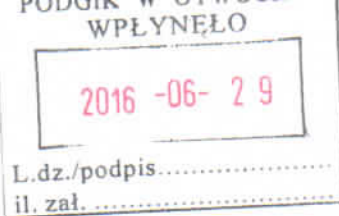
Pouczenie:

Zawiadomieni właściciele (władający) gruntami proszeni są o:

- przybycie w oznaczonym terminie,
- posiadanie dokumentu tożsamości.

Udział w powyższych czynnościach leży w interesie podmiotu, nieusprawiedliwione nie wzięcie w nich udziału nie stanowi przeszkody do ich przeprowadzenia.

GEODEZJA I WYMIERNICZOSTWO
mgr inż. Dawid Leszmann
Upr. Nr 11833



MPG

Mariusz Stępniewski
05-400 Otwock, ul. Kościuszki 6 m.44
kom. 505-847-960
Regon 060051976. NIP 825-188-92-74

(nadawca)

GK.III.6640.1.2117.2016

Otwock dn. 23.06.2016 r.

Szarek Marianna
Dobrzyniec

ZAWIADOMIENIE

o czynnościach ustalenia przebiegu granic działek ewidencyjnych
(§ 37 rozporządzenia w sprawie ewidencji gruntów i budynków
Dz. U. z 2001 r. Nr 38, poz. 454 ze zm.)

Działając na podstawie zlecenia właściciela działki nr 179 zawiadamiam, że w dniu 21.07.2016 r. o godz. 14⁰⁰ nastąpi ustalenie przebiegu granic działki ewidencyjnej nr 179 położonej w obrębie Rzakta gm. Wiązowna, uregulowanej w KW WA10/00010447/4 z działką sąsiednią nr 178 położoną w obrębie Rzakta gm. Wiązowna, uregulowaną w KW WA10/00010451/5.

Dla działki ew. nr 164 w ewidencji gruntów jako podmiot ewidencyjny wykazano Panią Szarek Mariannę bez podania adresu do korespondencji.

Spotkanie na gruncie w/w dnia na przedmiotowej działce.

W związku z powyższym zapraszam do wzięcia udziału w opisanych czynnościach.

Pouczenie:

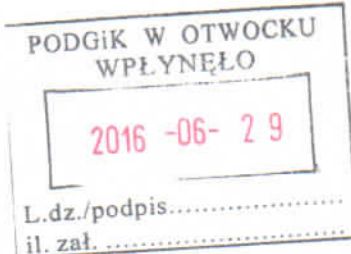
Zawiadomieni właściciele (władający) gruntami proszeni są o:

- przybycie w oznaczonym terminie,
- posiadanie dokumentu tożsamości.

Udział w powyższych czynnościach leży w interesie podmiotu, nieusprawiedliwione nie wzięcie w nich udziału nie stanowi przeszkody do ich przeprowadzenia.

GEODETA UPRAWNIENY
mgr inż. Dawid Leszmann
Upr. Nr 11833

MPG
Mariusz Stępniewski
05-400 Otwock, ul. Kościuszki 6 m.44
kom. 505-847-960
Regon 060051976, NIP 825-188-92-74



Otwock dn. 23.06.2016 r.

.....
(nadawca)

GK.III.6640.1.2117.2016

Murawski Stanisław

ZAWIADOMIENIE

o czynnościach ustalenia przebiegu granic działek ewidencyjnych
(§ 37 rozporządzenia w sprawie ewidencji gruntów i budynków
Dz. U. z 2001 r. Nr 38, poz. 454 ze zm.)

Działając na podstawie zlecenia właściciela działki nr 179 zawiadamiam, że w dniu 21.07.2016 r. o godz. 14⁰⁰ nastąpi ustalenie przebiegu granic działki ewidencyjnej nr 179 położonej w obrębie Rzakta gm. Wiązowna, uregulowanej w KW WA10/00010447/4 z działką sąsiednią nr 180 położoną w obrębie Rzakta gm. Wiązowna, stanowiącą grunt niehipotekowany.

Dla działki ew. nr 180 w ewidencji gruntów jako podmiot ewidencyjny wykazano Pana Murawskiego Stanisława bez podania adresu do korespondencji.

Spotkanie na gruncie w/w dnia na przedmiotowej działce.

W związku z powyższym zapraszam do wzięcia udziału w opisanych czynnościach.

Pouczenie:

Zawiadomieni właściciele (władający) gruntami proszeni są o:

- przybycie w oznaczonym terminie,
- posiadanie dokumentu tożsamości.

Udział w powyższych czynnościach leży w interesie podmiotu, nieusprawiedliwione nie wzięcie w nich udziału nie stanowi przeszkody do ich przeprowadzenia.

.....
MURAWSKI STANISŁAW
11833

MPG
Mariusz Stępniewski
05-400 Otwock, ul. Kościuszki 6 m.44
kom. 505-847-960
Regon 060051976, NIP 825-188-92-74

PODGIK W OTWOCKU
WPŁYNEŁO

2016 -06- 29

L.dz./podpis.....
il. zał.

Otwock dn. 23.06.2016 r.

.....
(nadawca)

GK.III.6640.1.2117.2016

Murawska Aleksandra

ZAWIADOMIENIE

o czynnościach ustalenia przebiegu granic działek ewidencyjnych
(§ 37 rozporządzenia w sprawie ewidencji gruntów i budynków
Dz. U. z 2001 r. Nr 38, poz. 454 ze zm.)

Działając na podstawie zlecenia właściciela działki nr 179 zawiadamiam, że w dniu 21.07.2016 r. o godz. 14⁰⁰ nastąpi ustalenie przebiegu granic działki ewidencyjnej nr 179 położonej w obrębie Rzakta gm. Wiązowna, uregulowanej w KW WA1O/00010447/4 z działką sąsiednią nr 180 położoną w obrębie Rzakta gm. Wiązowna, stanowiącą grunt niehipotekowany.

Dla działki ew. nr 180 w ewidencji gruntów jako podmiot ewidencyjny wykazano Panią Aleksandrę Murawską bez podania adresu do korespondencji.

Spotkanie na gruncie w/w dnia na przedmiotowej działce.

W związku z powyższym zapraszam do wzięcia udziału w opisanych czynnościach.

Pouczenie:

Zawiadomieni właściciele (władający) gruntami proszeni są o:

- przybycie w oznaczonym terminie,
- posiadanie dokumentu tożsamości.

Udział w powyższych czynnościach leży w interesie podmiotu, nieusprawiedliwione nie wzięcie w nich udziału nie stanowi przeszkody do ich przeprowadzenia.

GEODETA UPRAWNIONY
mgr inż. Dawid Leszmann
Lic. Nr 11833