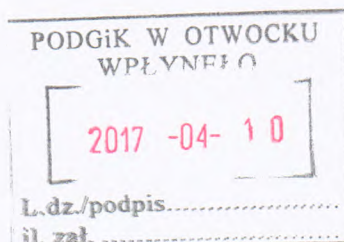


 **HAZBI**
Biuro ds. geodezji
05-410 Józefów, ul. Lisia 15
tel. 692-49-11-88, NIP 521-223-87-37



Józefów 08.04.2017

Szanowna Pani
Jadwiga Kazimiera Jawnik
PONURZYCA
05-430 CELESTYNÓW

6640.1.1562.2017 Ponurzyca

Dz. ew. 545 obręb 0015 Ponurzyca

Dotyczy: 6640.1.1562.2017

ZAWIADOMIENIE

o czynnościach ustalenia przebiegu granic nieruchomości
(Na podstawie art.38.1 z dnia 29 marca 2001 r. Rozporządzenie Ministra Rozwoju Regionalnego i Budownictwa
w sprawie ewidencji gruntów i budynków (Dz.U. 2001 nr 38 poz. 454).


Działając na podstawie zgłoszenia roboty geodezyjnej 6640.1.1562.2017 z polecenia właściciela,
Jana Stanisława Piłki, w związku z ustaleniem położenia punktów granicznych nieruchomości,
położonej w woj. mazowieckim, powiecie otwockim, gminie Celestynów, miejscowości Ponurzyca,
zawiadamiam , że

w dniu 15.05.2017 roku o godz. 10.00, w miejscowości Ponurzyca, przy budynku starej szkoły

nastąpi spotkanie w celu okazania punktów granicznych nieruchomości oznaczonej w ewidencji
gruntów i budynków jako:

Nr działki	Obręb	Miejscowość	Ulica	Nomenklatura
502, 501/1, 501/2	0015	Ponurzyca	-	KW 18671

W związku z powyższym jako zainteresowanych zapraszam do wzięcia udziału w opisanych
czynnościach.



GEODETA UPRAWNIONY
Nr 18942
mgr inż. Hanna Bujnowska
05-410 Józefów, ul. Lisia 15
tel. 692-49-11-88
08.04.2017

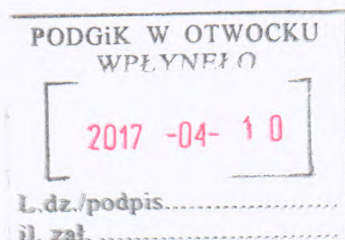
Uwaga: W przypadku przybycia osoby z pełnomocnictwem – należy dostarczyć kserokopię.

POUCZENIE

Zawiadomieni właściciele (władający) gruntami proszeni są o przybycie w oznaczonym terminie z wszelkimi dokumentami,
jakie mogą być potrzebne przy przyjmowaniu granic ich gruntów oraz dokumentami tożsamości. W imieniu osób
nieobecnych mogą występować odpowiednio upoważnieni pełnomocnicy (na piśmie).

W przypadku współwłasności, współużytkowania wieczystego „, małżeńskiej wspólności ustawowej - uczestnikami
postępowania są wszystkie Strony, zgodnie z art. 39 ust. 3 oraz art. 32 ust. 3 ustawy z dnia 11 maja 1989 r. Prawo geodezyjne
i kartograficzne (Dz. U. Nr 30, poz. 1023 z późn. zm.) nie usprawiedliwione niestawienie stron nie wstrzymuje czynności.

 **HAZBI**
Biuro ds. geodezji
05-410 Józefów, ul. Lisia 15
tel. 692-49-11-88, NIP 521-223-87-37



Józefów 08.04.2017

Szanowny Pan
Marian Franciszek Jałocha
PONURZYCA

6640.1.1562.2017 Ponurzyca

Dz. ew. 503, 504/1, 504/2 obręb 0015 Ponurzyca

Dotyczy: 6640.1.1562.2017

ZAWIADOMIENIE

o czynnościach ustalenia przebiegu granic nieruchomości

(Na podstawie art.38.1 z dnia 29 marca 2001 r. Rozporządzenie Ministra Rozwoju Regionalnego i Budownictwa w sprawie ewidencji gruntów i budynków (Dz.U. 2001 nr 38 poz. 454).


Działając na podstawie zgłoszenia roboty geodezyjnej 6640.1.1562.2017 z polecenia właściciela, Jana Stanisława Piłki, w związku z ustaleniem położenia punktów granicznych nieruchomości, położonej w woj. mazowieckim, powiecie otwockim, gminie Celestynów, miejscowości Ponurzyca, zawiadamiam, że

w dniu 15.05.2017 roku o godz. 10.00, w miejscowości Ponurzyca, przy budynku starej szkoły

nastąpi spotkanie w celu okazania punktów granicznych nieruchomości oznaczonej w ewidencji gruntów i budynków jako:

Nr działki	Obręb	Miejscowość	Ulica	Nomenklatura
502, 501/1, 501/2	0015	Ponurzyca	-	KW 18671

W związku z powyższym jako zainteresowanych zapraszam do wzięcia udziału w opisanych czynnościach.


GEODETA UPRAWNIONY
Nr 18942
mgr inż. Hanna Bujnowska
05-410 Józefów, ul. Lisia 15
tel. 692-49-11-88
08.04.2017

Uwaga: W przypadku przybycia osoby z pełnomocnictwem – należy dostarczyć kserokopię.

POUCZENIE

Zawiadomieni właściciele (władający) gruntami proszeni są o przybycie w oznaczonym terminie z wszelkimi dokumentami, jakie mogą być potrzebne przy przyjmowaniu granic ich gruntów oraz dokumentami tożsamości. W imieniu osób nieobecnych mogą występować odpowiednio upoważnieni pełnomocnicy (na piśmie).

W przypadku współwłasności, współużytkowania wieczystego, małżeńskiej wspólności ustawowej - uczestnikami postępowania są wszystkie Strony, zgodnie z art. 39 ust. 3 oraz art. 32 ust. 3 ustawy z dnia 11 maja 1989 r. Prawo geodezyjne i kartograficzne (Dz. U. Nr 30, poz. 103 z późn. zm.) nie usprawiedliwione niestawiennictwo stron nie wstrzymuje czynności.