

Geodeta Uprawniony  
mgr inż. Sławomir Sikora  
Tel. 602-623-428

PODGIK W OTWOCKU WPEŁNIEŁO
2017 -02- 28
L.dz./podpis.....
il. zał. ....

Sz. P. Zofia Smolak

## ZAWIADOMIENIE o czynnościach ustalenia przebiegu granic działek ewidencyjnych

Działając na podstawie zlecenie właściciela działki 17 oraz zgłoszenia pracy geodezyjnej GK.III.6640.1.555.2017 zawiadamiam zainteresowane strony, że w dniu **16.03.2017** r. o godz. **12<sup>00</sup>** nastąpi ustalenie przebiegu granic działki ewidencyjnej oznaczonej w ewidencji gruntów i budynków jako dz. ew. **17** z działkami nr 1; 16; 18; 19 obręb: Duchnow, i z działką nr 69 obręb: Boryszew, gmina Wiązowna

Spotkanie na działce 17.

*mgr inż. geodeta*  
*Sławomir Sikora*  
uprawnienia nr 13474

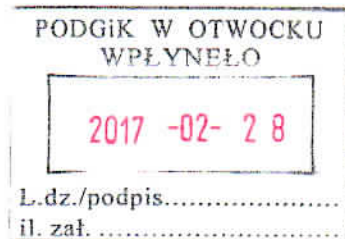
.....  
(podpis geodety)

### Pouczenie:

Zgodnie z Rozporządzeniem Ministra Rozwoju Regionalnego i Budownictwa z dnia 29 marca 2001r. w sprawie ewidencji gruntów i budynków (Dz. U. Nr 38 poz. 454 z późn. zm.) konieczne jest posiadanie dokumentu umożliwiającego ustalenie tożsamości osoby deklarującej swój udział w tych czynnościach oraz posiadanie dokumentów dotyczących granic przedmiotowej nieruchomości. Jednocześnie informuję, że nieusprawiedliwione niestawiennictwo stron nie wstrzymuje czynności geodety i nie stanowi przeszkody do ich przeprowadzenia. Udział w wyżej wymienionych czynnościach leży w interesie zawiadomionej strony.

PRYW PRZEDS. GEODEZ.-KARTOGRAF.  
tel. 602 623 428  
>>Gea<<  
S. Sikora  
NIP 952-000-83-43  
05-400 Otwock, ul. Górna 16

Geodeta Uprawniony  
mgr inż. Sławomir Sikora  
Tel. 602-623-428



Sz. P. Marek Izdebski

## ZAWIADOMIENIE o czynnościach ustalenia przebiegu granic działek ewidencyjnych

Działając na podstawie zlecenie właściciela działki 17 oraz zgłoszenia pracy geodezyjnej GK.III.6640.1.555.2017 zawiadamiam zainteresowane strony, że w dniu 16.03.2017 r. o godz. 12<sup>00</sup> nastąpi ustalenie przebiegu granic działki ewidencyjnej oznaczonej w ewidencji gruntów i budynków jako dz. ew. 17 z działkami nr 1; 16; 18; 19 obręb: Duchnów, i z działką nr 69 obręb: Boryszew, gmina Wiązowna

Spotkanie na działce 17.

*mgr inż. geodeta*  
*Sławomir Sikora*  
.....  
uprawnienia nr 13474

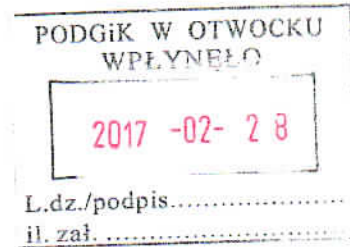
(podpis geodety)

### Pouczenie:

Zgodnie z Rozporządzeniem Ministra Rozwoju Regionalnego i Budownictwa z dnia 29 marca 2001r. w sprawie ewidencji gruntów i budynków (Dz. U. Nr 38 poz. 454 z późn. zm.) konieczne jest posiadanie dokumentu umożliwiającego ustalenie tożsamości osoby deklarującej swój udział w tych czynnościach oraz posiadanie dokumentów dotyczących granic przedmiotowej nieruchomości. Jednocześnie informuję, że nieusprawiedliwione niestawiennictwo stron nie wstrzymuje czynności geodety i nie stanowi przeszkody do ich przeprowadzenia. Udział w wyżej wymienionych czynnościach leży w interesie zawiadomionej strony.

PRYW PRZEDS. GEODEZ.-KARTOGRAF.  
tel. 602 623 428  
>>Geo<<  
S. Sikora  
NIP 952-000-83-43  
05-400 Otwock, ul. Górna 16

Geodeta Uprawniony  
mgr inż. Sławomir Sikora  
Tel. 602-623-428



Sz. P. Julian Zawada

**ZAWIADOMIENIE**  
**o czynnościach ustalenia przebiegu granic działek ewidencyjnych**

Działając na podstawie zlecenie właściciela działki 17 oraz zgłoszenia pracy geodezyjnej GK.III.6640.1.555.2017 zawiadamiam zainteresowane strony, że w dniu **16.03.2017** r. o godz. **12<sup>00</sup>** nastąpi ustalenie przebiegu granic działki ewidencyjnej oznaczonej w ewidencji gruntów i budynków jako dz. ew. 17 z działkami nr 1; 16; 18; 19 obręb: Duchnów, i z działką nr 69 obręb: Boryszew, gmina Wiązowna  
Spotkanie na działce 17.

*mgr inż. geodeta*  
*Sławomir Sikora*  
.....  
uprawnienia nr 13474

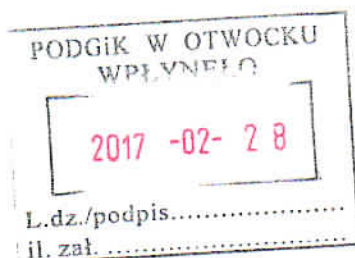
(podpis geodety)

**Pouczenie:**

Zgodnie z Rozporządzeniem Ministra Rozwoju Regionalnego i Budownictwa z dnia 29 marca 2001r. w sprawie ewidencji gruntów i budynków (Dz. U. Nr 38 poz. 454 z późn. zm.) konieczne jest posiadanie dokumentu umożliwiającego ustalenie tożsamości osoby deklarującej swój udział w tych czynnościach oraz posiadanie dokumentów dotyczących granic przedmiotowej nieruchomości. Jednocześnie informuję, że nieusprawiedliwione niestawiennictwo stron nie wstrzymuje czynności geodety i nie stanowi przeszkody do ich przeprowadzenia. Udział w wyżej wymienionych czynnościach leży w interesie zawiadomionej strony.

PRYW. PRZEDS. GEÓDEZ. KARTOGRAF.  
tel. 602 623 428  
>>Geo<<  
S. Sikora  
NIP 952-000-83-43  
05-400 Otwock, ul. Górna 16

Geodeta Uprawniony  
mgr inż. Sławomir Sikora  
Tel. 602-623-428



Sz. P. Jan Jaczewski

## ZAWIADOMIENIE o czynnościach ustalenia przebiegu granic działek ewidencyjnych

Działając na podstawie zlecenie właściciela działki 17 oraz zgłoszenia pracy geodezyjnej GK.III.6640.1.555.2017 zawiadamiam zainteresowane strony, że w dniu **16.03.2017** r. o godz. **12<sup>00</sup>** nastąpi ustalenie przebiegu granic działki ewidencyjnej oznaczonej w ewidencji gruntów i budynków jako dz. ew. **17** z działkami nr 1; 16; 18; 19 obręb: Duchnow, i z działką nr 69 obręb: Boryszew, gmina Wiązowna

Spotkanie na działce 17.

*mgr inż. geodeta*  
*Sławomir Sikora*  
uprawnienia nr 13474

.....  
(podpis geodety)

### Pouczenie:

Zgodnie z Rozporządzeniem Ministra Rozwoju Regionalnego i Budownictwa z dnia 29 marca 2001r. w sprawie ewidencji gruntów i budynków (Dz. U. Nr 38 poz. 454 z późn. zm.) konieczne jest posiadanie dokumentu umożliwiającego ustalenie tożsamości osoby deklarującej swój udział w tych czynnościach oraz posiadanie dokumentów dotyczących granic przedmiotowej nieruchomości. Jednocześnie informuję, że nieusprawiedliwione niestawiennictwo stron nie wstrzymuje czynności geodety i nie stanowi przeszkody do ich przeprowadzenia. Udział w wyżej wymienionych czynnościach leży w interesie zawiadomionej strony.

PRYW. PRZEDS. GEODEZ.-KARTOGRAF.  
tel. 602 623 428  
>>Geo<<  
S. Sikora  
NIP 952-000-83-43  
05-400 Otwock, ul. Górna 16